



# TİASAD

Türk & İslam Dünyası Sosyal Araştırmalar Dergisi  
The Journal of Turk & Islam World Social Studies

Yıl: 5, Sayı: 18, Eylül 2018, s. 61-109

**Doç. Dr. Ahmet GÜNDÜZ**

Ahi Evran Üniversitesi -Eğitim Fakültesi İlköğretim Bölümü-Sosyal Bilgiler  
Öğretmenliği, ahmetgunduz23@gmail.com

**01237 NUMARALI VE H.1256 (M.1840) TARİHLİ NÜFUS DEFTERİNE  
GÖRE BALIKESİR, KARESİ, BİGA, HÜDAVENDİGAR, KÜTAHYA,  
SARUHAN VE ESKİŞEHİR'E YERLEŞTİRİLEN KIL DONLU VE KIL  
DONLU'YA TABİ HAREMEYN AŞİRETİ ADI ALTINDA GEÇEN  
CEMAATLERİN YERLEŞTİRİLDİKLERİ YERLERİN İSİMLERİ,  
NÜFUS VE HANE MİKTARLARI HAKKINDA BİLGİLER**

## Özet

Osmanlı Devleti döneminde yapılmış olan nüfus kayıtları hem kayıtların yapıldığı dönem açısından hem de günümüz açısından çok değerli bilgiler içermektedirler. Yukarıda çalışmanın başlığında belirtildiği üzere ilgili bölgelere Osmanlı Devleti'nin aşiretleri iskân etmesi söz konusudur. Aşiretler iskân edilirken aynı adı taşıyan aşiretin tümünü belli bir bölgeye yerleştirmemiş, bunları parçalayarak iskân etmesi söz konusudur. Dönem itibarıyla aşiretler hayvancılıkla meşgul olduklarından dolayı aşiretlerin yaylak ve kışlak hayatına özen gösterilmiştir. Çalışma okunduğunda aşiretlerin karışık olarak iskân edilerek insanların kaynaşmasının da sağlandığı görülmektedir. Ayrıca defterde aşiretlerin yerleştikleri yerlerin isimleri ile yaylak isimlerinin bulunması yer adları bilimi açısından önem arz etmektedir.

**Anahtar Kelimeler:** Balıkesir, Kütahya, Saruhan vd., Kıl Donlu ve Haremeyn Aşireti

**POPULATION WITH THE NAMES OF THE PLACES WHERE THE COMMUNITIES UNDER THE NAME OF HAREMEYN TRIBE NAMED UNDER THE NAMES OF 01237 AND H.1256 (M. 1840) WERE PLACED IN BALIKESİR, KARESİ, BİGA, HÜDAVENDİGAR, KÜTAHYA, SARUHAN AND ESKİŞEHİR AND INFORMATION ON HOUSEHOLD AMOUNTS**

**Summary**

The population records that were made during the Ottoman period contain very valuable information both in terms of the period in which the records were made and in terms of today. As mentioned in the beginning of the above study, it is mentioned that the tribes of the Ottoman Empire settled in the respective regions. When the tribes are being settled, the tribe with the same name does not place all of them in a particular area, and it is about to settle them by shredding them. Since the tribes were busy with livestock as of the period, the tribes were cared for their spring and winter life. When the study is read, it appears that the tribes have been settled in a mixed way and the people have been able to coalesce. Besides, the place names of the places where the tribes are placed in the book and the presence of the yaylak names are important in terms of their place names.

**Key words:** Balıkesir, Kütahya, Saruhan et al., Hairdresser and Haremeyn tribe

**GİRİŞ**

Osmanlı Devleti XIX. Yüzyıla geldiğinde ilk defa 1831 tarihinde o günün şartlarına uygun bir şekilde vergi toplama, asker alma ve devletin toplam nüfusunu belirleme amaçlı olarak önceki dönemlerden farklı olarak şehir şehir, mahalle mahalle, köy köy ayrıntılı bir şekilde yeni doğmuş erkek çocukları da dâhil olmak üzere bütün erkeklerin yaşayanlarını kayıt altına aldığı gibi hatta bazı defterlerde nüfus sayımı esnasında kişi eğer kayıt yapılan şehir, mahalle veya köyünde değilse bile kaydı yapılarak nerede bulunduğu dair not düşüldüğünü görmekteyiz. Kaydı yapılan kişiler fiziksel özelliklerine göre “orta boylu, açık kaşlı, ela gözlü, sarı bıyıklı Yahya veled-i Halil sinn 23”<sup>1</sup> şeklinde yazılmışlardır. Defterde şahıslar kaydedilirken lakapları ile birlikte kaydedilmişlerdir. Mesela Yanık oğlu, Duacı oğlu, Akkuş oğlu, Kara oğlan oğlu, Devenci oğlu, Zil oğlu gibi. Nüfus sayımı yapılırken orada yaşayan insanların varsa hangi aşirete bağlı olduğuna dair bilgiler bulunduğu gibi yerleştikleri/yerleştirildikleri şehir, kasaba, köy ve hatta yazın hayvanlarını otlatacak yerler de dâhil olmak üzere yaylakları belirlenmiştir. Kışlaklarına ne kadar saat/dk mesafede uzaklıkta olduğu ve yaylanın adı özellikle belirtilmiştir. Yine ilgili deftere göre aynı kışlağa birden fazla aşirete-cemaate bağlı insanların hane sayısına göre yerleştirildiği görülmektedir.

Nüfus defterinin ikinci sayfasından itibaren verilen bilgiler şu şekildedir.

<sup>1</sup> Nfs.d; 01237- Sayfa 2.

### **Der Kaza-i Balıkesri**

Akçakoyunlu Cemaati Günyeli? adındaki yere yaz ve kış<sup>2</sup> iskân edilmişlerdir. Hane 18/ neferan 40. Aynı yere Akçakoyunlu cemaatinin dışında Zahidler cemaatinden hane 6/ neferan 14, Caferler cemaatinden hane 9/ neferan 25, Kobaş Kara Musa oğlu cemaatinden hane 2 / neferan 4 olmak üzere Günyeli adındaki yere yerleştirilen hane sayısı 35, neferan sayısı ise 83'tür<sup>3</sup>. Toplamda yerleştirilen nüfus 175 kişidir<sup>4</sup>.

Caferler Cemaati İbiller adındaki yere yaz ve kış iskân edilmişlerdir. Hane 11 neferan 31, aynı yere Caferler cemaatinin dışında Zahidler cemaatinden hane 15 neferan 33, Akça Koyunlu Cemaatinden hane 9 neferan 18, Kobaş Kara Musa oğlu cemaati hane 1 neferan 3, Kobaş Hacı Hasan obasından hane 1 neferan 4 olmak üzere 37 hane, 89 neferan yerleştirilmiştir<sup>5</sup>. Toplamda yerleştirilen nüfus miktarı 185 kişidir.

Caferler cemaati Yassıçayır adındaki yere yaz ve kış iskân edilmişlerdir. Hane 13 neferan 27. Aynı yere Caferler cemaatinin dışında Zahidler cemaatinden hane 3 neferan 7, Akça Koyunlu cemaatinden hane 2 neferan 4, Kara Kocalu cemaatinden hane 1 neferan 4, Kobaş Kara Musa oğlu cemaati hane 1 neferan 3 olmak üzere 20 hane 45 neferan yerleştirilmiştir<sup>6</sup>. Toplamda yerleştirilen nüfus miktarı 100 kişidir.

Caferler cemaati Tepesi Delik adındaki yere yaz ve kış iskân edilmişlerdir. Hane 12 neferan 32, Aynı yere Zahidler cemaati hane 7 neferan 20, Kobaş Canbalı cemaati hane 1 neferan 3, Akçakoyunlu cemaati hane 1 neferan 4, Kobaş Kara Musa oğlu cemaati hane 1 neferan 1, Yükçü (Yüncü) cemaatinden ise hane 2 neferan 1 yerleştirilmiştir<sup>7</sup>. Toplamda 24 hane, 63 neferan yerleştirilmiştir. Yerleştirilen nüfus miktarı 120 kişidir.

Kobaş Hacı Hasan cemaati kışlakları Kürüm nam mahalle yerleştirilmiş, yaylakları ise mahall-i iskânlarına 1.5 saat mesafede olan Dumanlı adındaki yere yaylaya gideceklerdir. hane 13 neferan 20, aynı yere (kışlak ve yaylak) Zahidler cemaati hane 1 neferan 1 olarak yerleştirilmiştir. Toplam olarak 14 hane ve yerleştirilen nüfus miktarı 70 kişidir. Kobaş Hacı Hasan cemaati'nin beyi orta boylu açık kaşlı, ela gözlü kara sakallı Mustafa oğlu Süleyman yaş, 40'tır<sup>8</sup>.

<sup>2</sup> Sayfiyen ve Şitaen = Yaz ve Kış aynı yerde iskân edilmişlerdir).

<sup>3</sup> Sayfa 2. (Akçakoyunlu Cemaati Hane 18/ Neferan 40. Bunun anlamı Akçakoyunlu Cemaatinden Günyeli? adındaki yere 18 hane ve bu hanelere ait sayılan erkek nüfusun 40 kişi olduğudur. Diğerlerinin de aynı şekilde değerlendirilmesinin yapılması gerekir).

<sup>4</sup> Nüfus hesaplamalarında 1 hane = 2 anne baba ve 3 çocuk toplam 5 kişi üzerinden ortalama bir rakam verilerek hesaplanmaktadır. Bu hesaplama göre 3 nolu dipnotta gösterilen sayfada verilen bilgilere göre Balıkesir/Günyeli? adındaki yere Akçakoyunlu Cemaati, Zahidler Cemaati, Caferler Cemaati ve Kobaş Kara Musa oğlu Cemaatinden toplam 35 Hane yerleştirilmiştir. Bahsedilen usule göre 35x5= Toplam 175 kişi yerleştirilmiştir.

<sup>5</sup> Sayfa 3.

<sup>6</sup> Sayfa 4-5.

<sup>7</sup> Sayfa 5.

<sup>8</sup> Sayfa 4-5.

*01237 Numaralı Ve H.1256 (M.1840) Tarihli Nüfus Defterine Göre Balıkesir, Karesi, Biga, Hüdavendigâr, Kütahya, Saruhan ve Eskişehir'e Yerleştirilen Kıl Donlu ve Kıl Donlu'ya Tabi Haremeyn Aşireti Adı Altında Geçen Cemaatlerin Yerleştirildikleri Yerlerin İsimleri, Nüfus ve Hane Miktarları Hakkında Bilgiler*

Kobaş Hacı Hasan cemaati kışlakları Yeşiller Köy Yeri nam mahalle yerleştirilmiş, yaylakları ise mahall-i iskânlarına 30 dk mesafede olan Kadioğlu Yaylası adındaki yere yaylaya gideceklerdir hane 15 neferan 31<sup>9</sup>. Toplam olarak 15 hane ve yerleştirilen nüfus miktarı 65 kişidir

Kobaş Hacı Hasan Cemaati kışlakları Ayvacık nam mahalle yerleştirilmiş, yaylakları ise mahall-i iskânlarına 2 saat mesafede olan Taşpınar adındaki yere yaylaya gideceklerdir. hane 12 neferan 28, aynı kışlağa Kobaş Canbalı cemaati hane 3 neferan 9, Kobaş Kahramanoğlu (Kocabaş oğlu) cemaati hane 2 neferan 7, Caferler cemaatinden hane 1 neferan 3 olmak üzere 18 hane, 47 neferan yerleştirilmiştir<sup>10</sup>. Toplam olarak 18 hane ve yerleştirilen nüfus miktarı 90 kişidir.

Kobaş Hacı Hasan cemaati kışlakları Köy Yeri nam mahalle yerleştirilmiş, yaylakları ise iskân yerlerine yarım saat mesafede olan Emrud Alanı adındaki yere yaylaya gideceklerdir. Hane 16 neferan 37. Aynı kışlağa Kobaş Kara Musaoğlu cemaati hane 3 neferan 12, Kobaş Canbalı cemaati hane 1 neferan 1 olmak üzere toplamda 20 hane 50 neferan yerleştirilmiştir<sup>11</sup>. Yerleştirilen nüfus miktarı 100 kişidir.

Kobaş Hacı Hasan cemaati kışlakları Dik Konak nam mahalle yerleştirilmiş, yaylakları ise iskân yerlerine bir saat mesafede olan Gedik Yurt adındaki yere yaylaya gideceklerdir. Aynı kışlağa hane 14, neferan 28, Kobaş Canbalı cemaati hane 1 neferan 2, yerleştirilmiştir. Toplamda hane 15, neferan 30 olmak üzere 75 nüfus yerleştirilmiştir<sup>12</sup>.

Kobaş Hacı Hasan cemaati kışlakları Dereborlu nam mahalle yerleştirilmiş, yaylakları ise iskân yerlerine bir saat mesafede olan Yormalı adındaki yere yaylaya gideceklerdir. Hane 15, neferan 33. Aynı kışlağa Caferler cemaatinden hane 5, neferan 11, Kobaş Canbalı cemaati hane 1 neferan 2, Toplam hane 21, neferan 46 olmak üzere 105 nüfus yerleştirilmiştir<sup>13</sup>.

Kobaş Hacı Hasan Cemaati cemaati kışlakları Çakıllık nam mahalle yerleştirilmiş, yaylakları ise iskân yerlerine bir saat mesafede olan Karakoyun adındaki yere yaylaya gideceklerdir. Hane 12, neferan 28. Aynı kışlağa Caferler cemaatinden hane 1, neferan1 olmak üzere toplam hane 13, neferan 29 olmak üzere 65 nüfus yerleştirilmiştir<sup>14</sup>.

Kobaş Kahramanoğlu cemaati kışlakları Canacık Deresi nam mahalle yerleştirilmiş, yaylakları ise iskân yerlerine yarım saat mesafede olan Söğütcük adındaki yere yaylaya gideceklerdir. Hane 6, neferan 10. Aynı kışlağa Kıl Donlu cemaatinden hane 3, neferan 3, Kobaş Canbalı cemaati hane 2, neferan 4, Kara Musa oğlu Cemaati hane 2, neferan 12, olmak üzere toplam 13 hane 29 neferan olmak üzere 65 nüfus yerleştirilmiştir<sup>15</sup>.

<sup>9</sup> Sayfa 6.

<sup>10</sup> Sayfa 6-7.

<sup>11</sup> Sayfa 7-8.

<sup>12</sup> Sayfa, 8.

<sup>13</sup> Sayfa, 8.

<sup>14</sup> Sayfa, 9.

<sup>15</sup> Sayfa, 9.

*01237 Numaralı Ve H.1256 (M.1840) Tarihli Nüfus Defterine Göre Balıkesir, Karesi, Biga, Hüdavendigâr, Kütahya, Saruhan ve Eskişehir'e Yerleştirilen Kıl Donlu ve Kıl Donlu'ya Tabi Haremeyn Aşireti Adı Altında Geçen Cemaatlerin Yerleştirildikleri Yerlerin İsimleri, Nüfus ve Hane Miktarları Hakkında Bilgiler*

Kobaş Kahramanoğlu cemaati kışlakları Değmeler (Düğmeler) nam mahalle yerleştirilmiş, yaylakları ise mahall-i iskânlarına bir buçuk saat mesafede olan Gadir? ve Kiras Pınar adındaki yere yaylaya gideceklerdir. Hane 40, neferan 68. Aynı kışlağa Zahidler cemaatinden hane 6, neferan 12, Kobaş Hacı Hasan cemaati hane 02, neferan 02, Caferler cemaati hane 01, neferan 02, toplam 49 hane 84 neferan yerleştirilmiştir<sup>16</sup>. Yerleştirilen nüfus 245 kişidir.

Kobaş Kara Musa oğlu cemaati kışlakları Söğütlü Güzele nam mahalle yerleştirilmiş, yaylakları ise mahall-i iskânlarına yarım saat mesafede olan Sıra Kayalar adındaki yere yaylaya gideceklerdir. Hane 09, neferan 14. Aynı kışlağa Kobaş Kahramanoğlu cemaatinden hane 04, neferan 06, Kıl Donlu cemaati hane 05, neferan 08 olmak üzere 15 Hane, 28 neferan yerleştirilmiştir<sup>17</sup>. Toplamda 75 kişi yerleştirilmiştir.

Kobaş Kahramanoğlu cemaati kışlakları Yalnızca Mezar nam mahalle yerleştirilmiş, yaylakları ise mahall-i iskânlarına yarım saat mesafede olan Kılıçlar adındaki yere yaylaya gideceklerdir. Hane 10, neferan 14. Aynı kışlağa Kobaş Kara Musa oğlu cemaatinden hane 02 neferan 05 olmak üzere 12 hane, 19 neferan yerleştirilmiştir<sup>18</sup>. Toplamda 60 kişi yerleştirilmiştir.

Kobaş Kara Musa oğlu cemaati kışlakları Bozalan nam mahalle yerleştirilmiş, yaylakları ise mahall-i iskânlarına yarım saat mesafede olan Hızırcık ve Soğucak adındaki yere yaylaya gideceklerdir. Hane 24, neferan 53. Aynı kışlağa Kobaş Canbalı cemaatinden hane 01, neferan 03, Kesir cemaati hane 01, neferan 03 olmak üzere 26 hane, 59 neferan yerleştirilmiştir<sup>19</sup>. Toplamda 130 kişi yerleştirilmiştir.

Kobaş Kara Musaoğlu cemaati kışlakları Gören kışlası nam mahalle yerleştirilmiş, yaylakları ise mahall-i iskânlarına iki saat mesafede olan Söğütcük adındaki yere yaylaya gideceklerdir. Hane 12, neferan 36. Aynı kışlağa Caferler cemaatinden hane 1, neferan1, Kobaş Hacı Hasan cemaati hane 1, neferan 1 olmak üzere 14 hane, 38 neferan yerleştirilmiştir<sup>20</sup>. Toplamda 70 kişi yerleştirilmiştir.

Kobaş Canbalı cemaati kışlakları Bağ Alanı (Alaki) nam mahalle yerleştirilmiş, yaylakları ise mahall-i iskânlarına bir saat mesafede olan Söğütcük adındaki yere yaylaya gideceklerdir. Hane14, neferan 37. Aynı kışlağa Kobaş Kara Musa oğlu cemaatinden hane 8, neferan15 olmak üzere 22 hane, 52 neferan yerleştirilmiştir<sup>21</sup>. Toplamda 110 kişi yerleştirilmiştir.

Kobaş Canbalı Cemaati kışlakları Taşağıl nam mahalle yerleştirilmiş, yaylakları ise mahall-i iskânlarına bir buçuk saat mesafede olan Kuz Ören adındaki yere yaylaya gideceklerdir. Hane7,

<sup>16</sup> Sayfa, 10-11.

<sup>17</sup> Sayfa, 10-11.

<sup>18</sup> Sayfa, 11-12.

<sup>19</sup> Sayfa, 12-13.

<sup>20</sup> Sayfa, 13-14.

<sup>21</sup> Sayfa, 13-14.

*01237 Numaralı Ve H.1256 (M.1840) Tarihli Nüfus Defterine Göre Balıkesir, Karesi, Biga, Hüdavendigâr, Kütahya, Saruhan ve Eskişehir'e Yerleştirilen Kıl Donlu ve Kıl Donlu'ya Tabi Haremeyn Aşireti Adı Altında Geçen Cemaatlerin Yerleştirildikleri Yerlerin İsimleri, Nüfus ve Hane Miktarları Hakkında Bilgiler*

neferan14. Aynı kışlağa Kobaş Kara Musa oğlu cemaatinden hane 4, neferan15, olmak üzere 11 hane, 29 neferan yerleştirilmiştir<sup>22</sup>. Toplamda 55 kişi yerleştirilmiştir.

Karakeçili cemaati kışlakları Kiraz Pınarı nam mahalle yerleştirilmiş, yaylakları ise mahall-i iskânlarına iki saat mesafede olan Halıcılar adındaki yere yaylaya gideceklerdir. Hane 20, neferan 43. Aynı kışlağa Turhallı Cemaatinden hane 1, neferan 1, olmak üzere 21 hane, 44 neferan yerleştirilmiştir<sup>23</sup>. Toplamda 105 kişi yerleştirilmiştir.

Karakeçili cemaati kışlakları Kuskunlar nam mahalle yerleştirilmiş, yaylakları ise mahall-i iskânlarına iki saat mesafede olan Bozan ve Turnacık adındaki yere yaylaya gideceklerdir. Hane 29, neferan 66 yerleştirilmiştir<sup>24</sup>. Toplamda 145 kişi yerleştirilmiştir.

Karakeçili cemaati kışlakları Kuşça nam mahalle yerleştirilmiş, yaylakları ise mahall-i iskânlarına üç saat mesafede olan Bahadır adındaki yere yaylaya gideceklerdir. Hane 20, neferan 42. Aynı kışlağa Turhallı cemaatinden hane 2, neferan 4, olmak üzere 22 hane, 46 neferan yerleştirilmiştir<sup>25</sup>. Toplamda 110 kişi yerleştirilmiştir.

Karakeçili cemaati kışlakları Nal Döken Yeri nam mahalle yerleştirilmiş, yaylakları ise mahall-i iskânlarına dört saat mesafede olan Kuş Budak ve Çiftçi Deresi adındaki yere yaylaya gideceklerdir. Hane 15, neferan 29. Aynı kışlağa Turhallı cemaatinden hane 3, neferan 6, Kobaş Kara Musa oğlu cemaati hane 2, neferan 2, İncekli cemaati hane1, neferan 3 olmak üzere 21 hane, 40 neferan yerleştirilmiştir<sup>26</sup>. Toplamda 105 kişi yerleştirilmiştir.

Karakeçili cemaati kışlakları yaylacık nam mahalle yerleştirilmiş, yaylakları ise mahall-i iskânlarına üç saat mesafede olan Sarıpınar ve Koblecik adındaki yere yaylaya gideceklerdir. Hane 16, neferan 38 yerleştirilmiştir<sup>27</sup>. Toplamda 80 kişi yerleştirilmiştir.

İncekli cemaati kışlakları Pelidcik nam mahalle yerleştirilmiş, yaylakları ise mahall-i iskânlarına bir saat mesafede olan Çaltılı adındaki yere yaylaya gideceklerdir. Hane 9, neferan 23. Aynı kışlağa Kara Kocalı cemaati hane 1, neferan 6, Kıl Donlu cemaati hane 1 neferan 2 olmak üzere 11 hane, 31 neferan yerleştirilmiştir<sup>28</sup>. Toplamda 55 kişi yerleştirilmiştir.

Kıl Donlu Cemaati kışlakları Küçük Tarla nam mahalle yerleştirilmiş, yaylakları ise mahall-i iskânlarına 30 dk. mesafede olan Körüm adındaki yere yaylaya gideceklerdir. Hane 12, neferan 33. Aynı kışlağa Karakeçili cemaatinden hane 11, neferan 24, Kara Kocalı cemaati hane 1, neferan 3, Selimler cemaati hane 1, Neferan 1, Söğütlü cemaati

<sup>22</sup> Sayfa, 14-15.

<sup>23</sup> Sayfa, 14-15.

<sup>24</sup> Sayfa, 14-15.

<sup>25</sup> Sayfa, 16-17.

<sup>26</sup> Sayfa, 16-17.

<sup>27</sup> Sayfa, 17-18-19.

<sup>28</sup> Sayfa, 17-18-19.

hane 1, neferan 3, Kobaş Kara Musa oğlu cemaati hane 1, neferan 5 olmak üzere 27 hane, 69 neferan yerleştirilmiştir<sup>29</sup>. Yerleştirilen toplam nüfus 135 kişidir.

### Der Kaza-i İvrindi

Kaza dâhilinde Karakeçili cemaati kışlakları Akpınar, yaylakları ise kışlaklarına 1 saat mesafede olan Gölcük ve Ternik adındaki yere yaylaya gideceklerdir. Hane 9/ neferan 22. Aynı kışlağa Kobaş Kara Musa oğlu hane 7/ neferan 15, Kösel cemaati hane 02/neferan 05, Kıl Donlu cemaati hane 01/ neferan 05, Kobaş Canbalı cemaati hane 01/neferan 02, Söğütlü cemaati hane 01/neferan 03 Ortapare parekendesinden hane 01/ neferan 02 olmak üzere 22 hane, 54 Neferan yerleştirilmiştir<sup>30</sup>. Yerleştirilen toplam nüfus 110 kişidir.

Karakeçili cemaati kışlakları Çiftlik Deresi nam mahalle yerleştirilmiş, yaylakları ise mahall-i iskânlarına 1 saat mesafede olan Eğerci ve Kapu Alanı? ve Kuz Cefez? adındaki yere yaylaya gideceklerdir. Hane 34, neferan 66. Aynı kışlağa Turhallı cemaatinden hane 1, neferan 1 olmak üzere 35 hane, 67 neferan yerleştirilmiştir<sup>31</sup>. Yerleştirilen toplam nüfus 175 kişidir.

Karakeçili cemaati kışlakları Kurtluca adlı yere yerleştirilmiştir. Hane 17/ neferan 37. Yaylakları ise mahall-i iskânlarına 30 dk. Mesafede olan İsa Deresi ve Torun Alanı adındaki yere yaylaya gideceklerdir<sup>32</sup>. Yerleştirilen toplam nüfus 85 kişidir.

Karakeçili cemaati kışlakları Erdil adlı yere yerleştirilmiştir. Hane 19/ neferan 52. Yaylakları ise mahall-i iskânlarına 30 dk. Mesafede olan Fındık Alanı adındaki yere yaylaya gideceklerdir. Aynı kışlağa Kıl Donlu cemaatinden hane 0, neferan 3 olmak üzere toplam 19 hane, 55 neferan yerleştirilmiştir<sup>33</sup>. Yerleştirilen toplam nüfus 95 kişidir.

Karakeçili cemaati kışlakları Minnetler? adlı yere yerleştirilmiştir. Hane 18/ Neferan 37. Yaylakları ise mahall-i iskânlarına 2 saat mesafede olan Koca Alanı adındaki yere yaylaya gideceklerdir<sup>34</sup>. Yerleştirilen toplam nüfus 85 kişidir.

Karakeçi cemaatinden kışlakları Cavlu adlı yere yerleştirilmiştir. Hane 17/ neferan 40. Yaylakları ise mahall-i iskânlarına 1 saat mesafede olan Karapınar, Hoca Pınarı ve Köylecik adındaki yerlere yaylaya gideceklerdir Aynı kışlağa Turhallı cemaati hane 8/neferan 20 olmak üzere toplam 25 hane, 60 neferan yerleştirilmiştir<sup>35</sup>. Yerleştirilen toplam nüfus 125 kişidir. Bu cemaatin beyi orta boylu, açık kaşlı, Mavi? Gözlü, kumral sakallı Hacı Ali veled-i Yusuf sinn 41.

Karakeçili cemaati Oran (Evrân) alanı adlı yere yerleştirilmiştir. Hane 06 / Neferan 14. Yaylakları ise mahall-i iskânlarına 1 saat mesafede olan Sofular ve Kiraz Alanı adındaki yere

<sup>29</sup> Sayfa, 17-18-19.

<sup>30</sup> Sayfa, 19-20.

<sup>31</sup> Sayfa, 19-20.

<sup>32</sup> Sayfa, 20-21.

<sup>33</sup> Sayfa, 20-21.

<sup>34</sup> Sayfa, 21-22.

<sup>35</sup> Sayfa, 23-24.

*01237 Numaralı Ve H.1256 (M.1840) Tarihli Nüfus Defterine Göre Balıkesir, Karesi, Biga, Hüdavendigâr, Kütahya, Saruhan ve Eskişehir'e Yerleştirilen Kıl Donlu ve Kıl Donlu'ya Tabi Haremeyn Aşireti Adı Altında Geçen Cemaatlerin Yerleştirildikleri Yerlerin İsimleri, Nüfus ve Hane Miktarları Hakkında Bilgiler*

yaylaya gideceklerdir Aynı kışlağa Kıl Donlu cemaati hane 06/neferan 14, Sögütlü cemaati hane 02/neferan 08, Akçakoyunlu cemaati hane 01/neferan 04, Davulcu cemaatinden hane 01 /neferan 2 olmak üzere 15 hane, 41 neferan yerleştirilmiştir<sup>36</sup>. Yerleştirilen toplam nüfus 75kişidir.

Karakeçili cemaati kışlakları Doğudlar? adlı yere yerleştirilmiştir. Hane 8 / neferan 22. Yaylakları ise mahall-i iskânlarına 2 saat mesafede Kösane adındaki yere yaylaya gideceklerdir<sup>37</sup>. Yerleştirilen toplam nüfus 40 kişidir.

Karakeçili cemaati kışlakları Çukur Tarla adlı yere yerleştirilmiştir. Hane 12/ neferan 26. Yaylakları ise mahall-i iskânlarına 2 saat mesafede olan Yayla Kralı adındaki yere yaylaya gideceklerdir<sup>38</sup>. Yerleştirilen toplam nüfus 60 kişidir.

Karakeçili cemaatinden kışlakları Ahcal adlı yere yerleştirilmiştir. Hane 12/ neferan 26. Yaylakları ise mahall-i iskânlarına 3 saat mesafede olan Baba Kayası adındaki yere yaylaya gideceklerdir<sup>39</sup>. Yerleştirilen toplam nüfus 60 kişidir.

Kobaş Kara Musaoğlu cemaati kışlakları Kutlu Düğün adlı yere yerleştirilmiştir. Hane 25/ neferan 58. Yaylakları ise mahall-i iskânlarına 1 saat mesafede olan Sofular ve Gölcük ve Meryem? Deresi adındaki yerlere yaylaya gideceklerdir Aynı kışlağa Kobaş Canbalı cemaatinden hane 9/neferan 22, Caferler cemaatinden hane 2/neferan 3 olmak üzere 36 hane, 83 neferan yerleştirilmiştir<sup>40</sup>. Yerleştirilen toplam nüfus 180 kişidir.

Kobaş Kara Musa Oğlu cemaati kışlakları Çukur Çayır adlı yere yerleştirilmiştir. Hane 8 / neferan 19. Yaylakları ise mahall-i iskânlarına 30 dk. mesafede olan Kum Yolu adındaki yere yaylaya gideceklerdir. Aynı kışlağa Kıl Donlu cemaati hane 01/ neferan 03, Karakeçili cemaati hane 01/neferan 01, Kobaş Kara Musa oğlu cemaati hane 8/ neferan 19, Kıl Donlu cemaati hane 01/ neferan 03, Karakeçili cemaati hane 01/neferan 01 olmak üzere 20 hane, 46 neferan yerleştirilmiştir<sup>41</sup>. Yerleştirilen toplam nüfus 100 kişidir.

Kobaş Canbalı cemaati kışlakları Köy Yeri adlı yere yerleştirilmiştir. Hane 09 / neferan 26. Yaylakları ise mahall-i iskânlarına 30 dk. mesafede olan Kapu (Kuyu) Alanı adındaki yere yaylaya gideceklerdir. Aynı kışlağa Kobaş Kara Musa oğlu cemaati hane 01/ neferan 06, Karakeçili cemaati hane 01/ neferan 04, Caferler cemaati hane 01/neferan 01 olmak üzere 12 hane, 37 neferan yerleştirilmiştir<sup>42</sup>. Yerleştirilen toplam nüfus 60 kişidir.

<sup>36</sup> Sayfa, 23-24.

<sup>37</sup> Sayfa, 25-26.

<sup>38</sup> Sayfa, 25-26.

<sup>39</sup> Sayfa, 25-26.

<sup>40</sup> Sayfa, 25-26.

<sup>41</sup> Sayfa, 27.

<sup>42</sup> Sayfa, 27.



*01237 Numaralı Ve H.1256 (M.1840) Tarihli Nüfus Defterine Göre Balıkesir, Karesi, Biga, Hüdavendigâr, Kütahya, Saruhan ve Eskişehir'e Yerleştirilen Kıl Donlu ve Kıl Donlu'ya Tabi Haremeyn Aşireti Adı Altında Geçen Cemaatlerin Yerleştirildikleri Yerlerin İsimleri, Nüfus ve Hane Miktarları Hakkında Bilgiler*

Söğütlü cemaati kışlakları olan Mağana Çukuru adlı yere yerleştirilmiştir. Hane 13 / neferan 36. Yaylakları ise mahall-i iskânlarına 1 saat mesafede olan Germe Borulu adındaki yere yaylaya gideceklerdir<sup>43</sup>. Yerleştirilen toplam nüfus 65 kişidir.

Kıl Donlu cemaati kışlakları Kâbe Çınar adlı yere yerleştirilmiştir. Hane 34 / neferan 70. Yaylakları ise mahall-i iskânlarına 2 saat mesafede olan Pınar Korusu adındaki yere yaylaya gideceklerdir<sup>44</sup>. Yerleştirilen toplam nüfus 170 kişidir.

Kıl Donlu cemaati kışlakları olan Kışlak Deresi adlı yere yerleştirilmiştir. Hane 09 / neferan 20. Yaylakları ise mahall-i iskânlarına 1 saat mesafede olan Göl Yeri adındaki yere yaylaya gideceklerdir. Aynı kışlağa İncekli cemaati hane 07/neferan 16, Söğütlü cemaati hane 03/neferan 04 olmak üzere 19 hane 40 neferan yerleştirilmiştir<sup>45</sup>. Yerleştirilen toplam nüfus 95 kişidir.

Kıl Donlu cemaati Dereli Dağ adlı yerde yaz ve kış orada kalmak üzere iskân olunmuştur. Hane 13/neferan 27. Aynı yere Söğütlü cemaati de hane 1/neferan 3 iskân olunmuştur. Toplam miktar 14 hane/30 neferan<sup>46</sup>. Yerleştirilen nüfus 70 kişidir.

Kıl Donlu cemaati kışlakları Kına adlı yerdir. Yaylakları ise mahall-i iskânlarına 2 saat mesafede olan Karca (Karaca) Alacası adındaki yere yaylaya gideceklerdir. Yaz ve kış orada kalmak üzere iskân olunmuştur. Hane 18/neferan 32<sup>47</sup>. Yerleştirilen toplam nüfus 90 kişidir.

Kıl Donlu cemaati kışlakları Badi Deresi, yaylakları iskân yerleri olan Badi Deresine 1 saat uzaklıkta olan Saman Alanı adındaki yere yaylaya gidecekleri. Yerleştirilen miktar hane 33/ neferan 63<sup>48</sup>. Yerleştirilen toplam nüfus 165 kişidir.

Kıl Donlu cemaati kışlakları Dede Tepesi adlı olmak üzere yerleştirilmiştir. Hane 15 / neferan 31. Yaylakları ise mahall-i iskânlarına 2 saat mesafede olan Meran Mezarı adındaki yere yaylaya gideceklerdir. Aynı kışlağa Kobaş Kara Musaoğlu cemaati hane 3/neferan 6, İncekli cemaati hane 3/neferan 5, Söğütlü cemaati hane 01/neferan 02 olmak üzere 22 hane, 44 neferan yerleştirilmiştir<sup>49</sup>. Yerleştirilen toplam nüfus 110 kişidir.

Kıl Donlu cemaati kışlakları Ak Göl Alanı, yaylakları iskân yerleri olan Ak Göl Alanı'na 30 dk uzaklıkta olan Çardak Alanı'na yaylaya gidecekler. Yerleştirilen miktar hane 26/ neferan 61. Aynı yere iskân edilen Söğütlü cemaati hane 1/ neferan 4 olmak üzere 27 hane, 65 neferan yerleştirilmiştir<sup>50</sup>. Yerleştirilen toplam nüfus 135 kişidir.

<sup>43</sup> Sayfa, 28- 30.

<sup>44</sup> Sayfa, 28- 30.

<sup>45</sup> Sayfa, 28- 30.

<sup>46</sup> Sayfa, 28 -30.

<sup>47</sup> Sayfa, 28 -30.

<sup>48</sup> Sayfa, 31-33.

<sup>49</sup> Sayfa, 31-33.

<sup>50</sup> Sayfa, 31-33.

*01237 Numaralı Ve H.1256 (M.1840) Tarihli Nüfus Defterine Göre Balıkesir, Karesi, Biga, Hüdavendigâr, Kütahya, Saruhan ve Eskişehir'e Yerleştirilen Kıl Donlu ve Kıl Donlu'ya Tabi Haremeyn Aşireti Adı Altında Geçen Cemaatlerin Yerleştirildikleri Yerlerin İsimleri, Nüfus ve Hane Miktarları Hakkında Bilgiler*

Kıl Donlu cemaati kışlakları Döşeme adlı yerdir. Yaylakları ise kışlak yerlerine 30 dk uzaklıkta Kur'a Alanı adlı yerdir. Yerleştirilen miktar hane 15/neferan 33<sup>51</sup>. Yerleştirilen toplam nüfus 75 kişidir.

Kıl Donlu cemaati kışlakları Kandilli Pınar, yaylakları iskân yerleri olan Kandilli Pınar'a 30 dk uzaklıkta Susuz Yayla'ya gidecekler. Yerleştirilen miktar hane 9/neferan 20. Aynı yere Karakeçili cemaati hane 1/neferan 6, Kösel cemaati hane 1/neferan 3 olmak üzere 11 hane, 29 neferan yerleştirilmiştir<sup>52</sup>. Yerleştirilen toplam nüfus 55 kişidir.

Kıl Donlu cemaati kışlakları Akçal, yaylakları iskân yerleri olan Akçal kışlağına 1 saat uzaklıkta Kiraz adlı yere yaylaya gidecekler yerleştirilen hane 12/neferan 30. Aynı yere Kara Kocalı cemaati hane 3/ neferan 8, Yüncü cemaati hane 1/neferan 1 olmak üzere 16 hane, 39 neferan yerleştirilmiştir<sup>53</sup>. Yerleştirilen toplam nüfus 80 kişidir.

Kıl Donlu cemaati kışlakları Ilıcak Pınar, yaylakları iskân yerleri olan Ilıcak Pınar kışlağına 1 saat uzaklıkta Çardak Alanı'na adındaki yere gideceklerdir. Yerleştirilen miktar hane 13/neferan 30. Aynı yere Kösel cemaati hane 02/ neferan 05 olmak üzere 15 hane, 35 neferan yerleştirilmiştir<sup>54</sup>. Yerleştirilen toplam nüfus 75 kişidir.

Kıl Donlu cemaati kışlakları Sarıpınar, Yaylakları, iskân yerleri olan Sarı Pınar kışlağına 30 dk uzaklıkta Taş Yığıntısı adındaki yere yaylaya gidecekler yerleştirilen miktar hane 24/ neferan 52. Aynı yere Söğütlü cemaati hane-/neferan 1 olmak üzere toplam 24 hane, 53 neferan yerleştirilmiştir<sup>55</sup>. Yerleştirilen toplam nüfus 120 kişidir.

Kıl Donlu cemaati kışlakları Göl Gediği, yaylakları iskân yerleri olan Göl Gediği kışlağına 1 saat uzaklıktaki Han Yeri adlı yere yaylaya gidecekler. Hane 11/Neferan 39. Aynı yere Söğütlü cemaati hane 3/neferan 8 olmak üzere 14 hane, 47 neferan yerleştirilmiştir<sup>56</sup>. Yerleştirilen toplam nüfus 70 kişidir.

Kıl Donlu cemaati kışlak yerleri Haydar Deresi'nde Sarı Pınar adındaki yerdir. Yaylakları iskân yerleri olan Sarı Pınar kışlağına 2 saat mesafede Kudret Pınarı adlı yere yaylaya gideceklerdir. Hane 8/neferan16. Aynı kışlağa yerleştirilenler Kirli (Keserli) Kobaş cemaati hane 7/neferan 14, Ortapare Parekendesinden hane 13/ neferan 27 olmak üzere 28 hane, 57 neferan yerleştirilmiştir<sup>57</sup>. Yerleştirilen toplam nüfus 140 kişidir.

Akçakoyunlu cemaati kışlakları Eski Yağlık adındaki yerdir. Yaylakları iskân yerleri olan Eski Yağlık kışlağına 3 saat uzaklıkta Pirelice, Liman? ve Karakoyunlu adları taşıyan yerlere yaylaya gideceklerdir. Hane 12 neferan 24. Aynı yere Zahidler cemaati hane 05/neferan 14, Caferler

<sup>51</sup> Sayfa, 31-33.

<sup>52</sup> Sayfa, 31-33.

<sup>53</sup> Sayfa, 31-33.

<sup>54</sup> Sayfa, 33- 36.

<sup>55</sup> Sayfa, 33- 36.

<sup>56</sup> Sayfa, 33- 36.

<sup>57</sup> Sayfa, 37- 40.

*01237 Numaralı Ve H.1256 (M.1840) Tarihli Nüfus Defterine Göre Balıkesir, Karesi, Biga, Hüdavendigâr, Kütahya, Saruhan ve Eskişehir'e Yerleştirilen Kıl Donlu ve Kıl Donlu'ya Tabi Haremeyn Aşireti Adı Altında Geçen Cemaatlerin Yerleştirildikleri Yerlerin İsimleri, Nüfus ve Hane Miktarları Hakkında Bilgiler*

cemaati hane 02/neferan 07, Halimler? cemaati hane 07/neferan 16 olmak üzere 26 hane, neferan 61 yerleştirilmiştir<sup>58</sup>. Yerleştirilen toplam nüfus 130 kişidir.

Akçakoyunlu cemaati kışlakları Ak Gedik, yaylakları iskân yerleri olan Ak Gedik kışlağına 3 saat mesafede Oran adındaki yere yaylaya gidecekler. Hane 31/neferan 83. Aynı yere Caferler cemaati hane 10/neferan 27, Zahidler cemaati hane 01/neferan 03 olmak üzere toplam 42 hane, 113 neferan yerleştirilmiştir. Yerleştirilen toplam nüfus 210 kişidir. Cemaatin beyi uzun boylu Açık kaşlı, Ela gözlü, Kır sakallı Hacı Halil veled-i Hacı Mehmet sinn 55'dir<sup>59</sup>.

Akçakoyunlu cemaati kışlakları Dere Çayır, yaylakları iskân yerleri olan Dere Çayır kışlağına 1 saat mesafede Yaran, Kavak ve Ardel? Alanı adlı yere yaylaya gideceklerdir. Hane 25/neferan 70. Aynı yere Caferler cemaati hane 07/ neferan 15, Zahidler cemaati hane 03/neferan 10, Kobaş Canbalı cemaati hane 02/neferan 05 olmak üzere toplam 36 hane 100 neferan yerleştirilmiştir<sup>60</sup>. Yerleştirilen toplam nüfus 180 kişidir.

Akçakoyunlu kışlakları Koca Kışla, yaylakları iskân yerleri olan Koca Kışla kışlağına 2 saat mesafede Çavlen adındaki yaylaya gidecekler. Hane 21/neferan 56. Aynı yere Zahidler cemaati hane 10/ neferan 25, Caferler cemaati hane 04/neferan 12, Kobaş Canbalı cemaati hane 01/neferan 04 olmak üzere 36 hane, 97 neferan yerleştirilmiştir<sup>61</sup>. Yerleştirilen toplam nüfus 180 kişidir.

### **Der Kaza-i Balya**

Söğütlü cemaati kışlakları Oluk Alanı, yaylakları iskân yerleri olan Oluk Alanı kışlağına 30 dk. mesafede Ortaca Alan adını taşımaktadır. Hane 28/neferan 56<sup>62</sup>. Yerleştirilen toplam nüfus 140 kişidir.

Söğütlü cemaati kışlakları Lökerler, yaylakları iskân yerleri olan Lökerler kışlağına 30 dk. mesafede Kuyucak Alanı adını taşımaktadır. Hane 08/neferan 17. Aynı yere yerleştirilen Kıl Donlu cemaati hane 02/neferan 04 olmak üzere 10 hane /21 neferan iskân edilmiştir<sup>63</sup>. Yerleştirilen toplam nüfus 50 kişidir.

Kirli Kobaş cemaati kışlağı Alaca Deresi ve Kara Çam, yaylakları iskân yerleri olan Alaca Deresi ve Karaçam kışlağına 2 saat mesafede Üç Pınar Alanı adını taşımaktadır. Hane 7/neferan 13. Aynı yere Kıl Donlu cemaati hane 03/ neferan 06, Söğütlü cemaati hane 03/neferan 07 olmak üzere 13 hane, 26 neferan yerleştirilmiştir<sup>64</sup>. Yerleştirilen toplam nüfus 65 kişidir.

<sup>58</sup> Sayfa, 37- 40.

<sup>59</sup> Sayfa, 37- 40.

<sup>60</sup> Sayfa 40-43.

<sup>61</sup> Sayfa 40-43.

<sup>62</sup> Sayfa 43 - 46.

<sup>63</sup> Sayfa 43 - 46.

<sup>64</sup> Sayfa 43 - 46.

*01237 Numaralı Ve H.1256 (M.1840) Tarihli Nüfus Defterine Göre Balıkesir, Karesi, Biga, Hüdavendigâr, Kütahya, Saruhan ve Eskişehir'e Yerleştirilen Kıl Donlu ve Kıl Donlu'ya Tabi Haremeyn Aşireti Adı Altında Geçen Cemaatlerin Yerleştirildikleri Yerlerin İsimleri, Nüfus ve Hane Miktarları Hakkında Bilgiler*

Sultan cemaati kışlak ve yaylak yeri iskânı Koca Deresi adını taşımaktadır. Hane 23/neferan 70. Aynı yere Zahidler cemaati hane 02/neferan 07, Keserler cemaati hane 01/neferan 04, Caferler cemaati hane 01/ neferan 02, Davulcu cemaati hane 00/neferan 01, Alacakoyunlu cemaati hane 01/neferan 01 olmak üzere toplam 28 hane, 85 neferan yerleştirilmiştir. Sultan Cemaati beği uzun boylu, açık kaşlı, ala gözlü, kara sakallı Halil veled-i Hacı Hasan sinn 40'dır<sup>65</sup>. Yerleştirilen toplam nüfus 140 kişidir.

Zahidler Cemaati Çakallı Yurt adlı yere iskân edilmişlerdir. Yaylakları bulunmamaktadır. Hane 28/neferan 59<sup>66</sup>. Yerleştirilen toplam nüfus 140 kişidir.

Sultan cemaati Hisar Alanı'na iskân edilmişlerdir. Yaylakları bulunmamaktadır. Hane 17/neferan 45. Aynı yere Keserler cemaati hane 06/neferan 07, Söğütlü cemaati hane 05/neferan 11, Caferler cemaati hane 02/ neferan 05, Kobaş Kara Musaoğlu cemaati hane 01/neferan 04 olmak üzere toplam 31 hane, 72 neferan yerleştirilmiştir<sup>67</sup>. Yerleştirilen toplam nüfus 155 kişidir.

Davulcu cemaati Kayalı nam-ı diğer Gügeran isimli yere iskân edilmiştir. Yaylakları bulunmamaktadır. Hane 17/neferan 40. Aynı yere Köseler cemaati hane 11/neferan 29, Söğütlü cemaati hane 01/neferan 01, Keserler cemaati hane 01/neferan 01 olmak üzere 30 hane, 71 neferan yerleştirilmiştir<sup>68</sup>. Yerleştirilen toplam nüfus 150 kişidir.

Kıl Donlu Cemaati iskân oldukları yer Çiğdem diğer adı Çam Ucu adını taşımaktadır. Yaylakları bulunmamaktadır. Hane 49/neferan 113. Aynı yere Kara Kocalı cemaati hane 1/neferan 1 olmak üzere 50 hane 114 neferan yerleştirilmiştir<sup>69</sup>. Yerleştirilen toplam nüfus 250 kişidir.

Kıl Donlu Cemaati iskân oldukları yer Yağdıran diğer adı Orta Alan. Yaylakları bulunmamaktadır. Hane 62/neferan 156. Aynı yere iskân Köseler cemaati hane 05/neferan 13, Kirlî Kobaş cemaati hane 02/neferan 05 olmak üzere toplam 69 hane 174 neferan yerleştirilmiştir<sup>70</sup>. Yerleştirilen nüfus 345 kişidir.

Keserler Cemaati yerleştirildikleri yer Semöz? Köy diğer adı Çukurcuk adını taşımaktadır. Yaylakları bulunmamaktadır. Hane 53/neferan 191. Aynı yere iskân olunan Köseler cemaati hane 08/neferan 20, Kara Kocalı cemaati hane 06/neferan 14, Kıl Donlu cemaati hane 03/neferan 11, Davulcu cemaati hane 05/neferan 08, Sultan cemaati hane 04/neferan 08 olmak üzere 82 Hane, 252 Neferan yerleştirilmiştir<sup>71</sup>. Yerleştirilen toplam nüfus 410 kişidir.

### **Der Kaza-i Ünye**

<sup>65</sup> Sayfa 43 - 46.

<sup>66</sup> Sayfa 46 - 53. (Sayfiyen ve Şitaen= Yazın ve kışın aynı yerde kalacak şeklinde iskân olunmuşlardır).

<sup>67</sup> Sayfa 46 - 53.

<sup>68</sup> Sayfa 46 - 53.

<sup>69</sup> Sayfa 46 - 53.

<sup>70</sup> Sayfa 53 - 56.

<sup>71</sup> Sayfa 53 - 56.

*01237 Numaralı Ve H.1256 (M.1840) Tarihli Nüfus Defterine Göre Balıkesir, Karesi, Biga, Hüdavendigâr, Kütahya, Saruhan ve Eskişehir'e Yerleştirilen Kıl Donlu ve Kıl Donlu'ya Tabi Haremeyn Aşireti Adı Altında Geçen Cemaatlerin Yerleştirildikleri Yerlerin İsimleri, Nüfus ve Hane Miktarları Hakkında Bilgiler*

Davulcu Cemaati kışlakları Sarı Çayır diğer adı Sarnıç olarak geçmektedir. Yaylakları bulunmamaktadır. Hane 08/neferan 18. Aynı yere Kara Kocalı cemaati hane 11/neferan 31, Keserler cemaati hane 04/neferan 12, Bornar cemaati hane 03/neferan 11, Kıl Donlu cemaati hane 03/neferan 07, Kirli Kobaş cemaati hane 01/neferan 05, İncekli cemaati hane 03/neferan 06 olmak üzere Hane 36/Neferan 88 yerleştirilmiştir<sup>72</sup>. Yerleştirilen toplam nüfus 180 kişidir.

Kıl Donlu cemaati iskân yerleri Toman? diğer adı Çavuş Köy Baş. Yaylakları bulunmamaktadır. Hane 62/neferan 154. Aynı yere Kara Kocalı cemaati hane 08/neferan 14, Kirli Kobaş cemaati hane 06/neferan 12 olmak üzere 76 Hane, 180 neferan yerleştirilmiştir<sup>73</sup>. Yerleştirilen toplam nüfus 380 kişidir.

### **Der Kaza-i Edremid**

Kirli Kobaş Cemaati kışlakları İsa oğlu Deresi adını taşımaktadır. Hane12/neferan 27. Kaza dâhilindeki kışlaklarına 2 saat mesafede Kumluca Ada Alanı adındaki yaylaklarına gideceklerdir. Aynı yere Kıl Donlu cemaati hane 0/neferan 01 olmak üzere 13 hane/28 neferan yerleştirilmiştir. Kirli Kobaş cemaati beyi uzunca boylu, çatik kaşlı, kara gözlü, kara sakallı İbrahim veled-i Ali sinn 35<sup>74</sup>. Yerleştirilen toplam nüfus 65 kişidir.

Kirli Kobaş cemaati kışlakları Kanlıca adını taşımaktadır. Hane 24/neferan 72. Kışlaklarına 2 saat mesafede bulunan Kuz Cafer adındaki yere yaylaya gidecekler. Aynı yere iskân olunan Kıl Donlu cemaati hane 01/neferan 02 olmak üzere hane 25/neferan 74 yerleştirilmiştir<sup>75</sup>. Yerleştirilen toplam nüfus 125 kişidir.

Kirli cemaatinden kışlakları Arı Kışlası adını taşımaktadır. Hane 23/neferan 57. Kışlaklarına 1,5 saat mesafede olan Âşık Tepesi adındaki yere yaylaya gideceklerdir<sup>76</sup>. Yerleştirilen toplam nüfus 115 kişidir.

Kirli cemaati kışlakları Çalık adını taşımaktadır. Hane 50/neferan 141. Kışlaklarına 1 saat mesafede olan Beş Küre adını taşıyan yere yaylaya gideceklerdir. Aynı yere iskân olunan Söğütlü cemaati hane 02/neferan 06 olmak üzere hane 52/neferan 147 yerleştirilmiştir<sup>77</sup>. Yerleştirilen toplam nüfus 260 kişidir.

Kirli Kobaş cemaati kışlakları Manastır adını taşımaktadır. Hane 49/neferan 119. Kışlaklarına iki saat mesafede olan Döşek Alanı adındaki yere yaylaya gideceklerdir. Aynı yere iskân olunan Kıl Donlu cemaati hane 02/neferan 03, Söğütlü cemaati hane 01/neferan 05 olmak üzere hane 52/neferan 127 yerleştirilmiştir<sup>78</sup>. Yerleştirilen toplam nüfus 260 kişidir.

<sup>72</sup> Sayfa 56 - 60.

<sup>73</sup> Sayfa 56 - 60.

<sup>74</sup> Sayfa 60 - 66.

<sup>75</sup> Sayfa 60 - 66.

<sup>76</sup> Sayfa 60 - 66.

<sup>77</sup> Sayfa 60 - 66.

<sup>78</sup> Sayfa 66 - 69.

*01237 Numaralı Ve H.1256 (M.1840) Tarihli Nüfus Defterine Göre Balıkesir, Karesi, Biga, Hüdavendigâr, Kütahya, Saruhan ve Eskişehir'e Yerleştirilen Kıl Donlu ve Kıl Donlu'ya Tabi Haremeyn Aşireti Adı Altında Geçen Cemaatlerin Yerleştirildikleri Yerlerin İsimleri, Nüfus ve Hane Miktarları Hakkında Bilgiler*

Kirli Kobaş cemaati kışlakları Dolay? adını taşımaktadır. Hane 12/neferan 31. Kışlaklarına 2.5 saat uzaklıkta Sarı Ağıl adındaki yere yaylaya gideceklerdir. Aynı yere iskân olunan Kıl Donlu cemaati hane 0/neferan 01 olmak üzere hane 12/neferan 32 yerleştirilmiştir<sup>79</sup>. Yerleştirilen toplam nüfus 60 kişidir.

Kirli Kobaş cemaati kışlakları Aşağı Oba adını taşımaktadır. Hane 15/Neferan 32. Kaza dâhilindeki iskân yerlerine 2,5 saat uzaklıktaki Ada Köylü adındaki yere yaylaya gideceklerdir. Aynı yere iskân olunan Kaşıkçı Parakendesini hane 11/neferan 28, Kıl Donlu cemaati hane 06/neferan 09 olmak üzere hane 32/neferan 69 yerleştirilmiştir<sup>80</sup>. Yerleştirilen toplam nüfus 160 kişidir.

Kirli Kobaş cemaati kışlakları Paşa Dağı adını taşımaktadır. Hane 22/neferan 50. Kaza dâhilindeki mahall-i iskânlarına 2,5 saat uzaklıkta Yellice (Ballica) Köyü adlı yere yaylaya gideceklerdir. Aynı yere iskân olan Kaşıkçı Parakendesini hane 03/neferan 05, Kıl Donlu cemaati hane 02/neferan 04 olmak üzere hane 27/neferan 59 yerleştirilmiştir<sup>81</sup>. Yerleştirilen toplam nüfus 135 kişidir.

Kirli Kobaş cemaati kışlakları Örencik adını taşımaktadır. Hane 18/neferan 34. Kaza dâhilindeki yaylakları kışlaklarına 2 saat uzaklıktaki Kapu Kaya adındaki yere yaylaya gideceklerdir. Aynı yere iskân olunan İncekli cemaati hane 01/neferan 02, Purnar cemaati hane 01/neferan 02, Kıl Donlu cemaati hane 01/neferan 01 olmak üzere hane 21/neferan 39 yerleştirilmiştir<sup>82</sup>. Yerleştirilen toplam nüfus 105 kişidir.

Kıl Donlu cemaati kışlakları Kızıl Çukur adını taşımaktadır. Hane 06/neferan 11. Kaza dâhilindeki iskân yerlerine 2 saat uzaklıkta olan Kabaklı Gediği adındaki yaylaya gideceklerdir. Aynı yere iskân olunan Kirli Kobaş cemaati hane 04/neferan 05, Karakeçili cemaati hane 01/neferan 1 olmak üzere hane 11/neferan 17 yerleştirilmişlerdir<sup>83</sup>. Yerleştirilen toplam nüfus 55 kişidir.

Kirli Kobaş cemaati kışlaklarına Kara Murad kışlası adını taşımaktadır. Hane 5/neferan 10. Kaza dâhilindeki iskân yerlerine 1 saat Tuz Taşı adındaki yere yaylaya gideceklerdir. Aynı yere iskân olunan Kıl Donlu cemaati hane 01/neferan 02 olmak üzere hane 06/neferan 12 yerleştirilmişlerdir<sup>84</sup>. Yerleştirilen toplam nüfus 30 kişidir.

Kirli Kobaş cemaati kışlakları Kavurmacılar Odası adını taşımaktadır. Hane 25/neferan 45. Kaza dâhilindeki iskân yerlerine 2 saat uzaklıkta olan İkiz Oluk adındaki yere yaylaya gideceklerdir. Aynı yere iskân olunan Kıl Donlu cemaati hane 02/neferan 04 olmak üzere hane 27/neferan 49 yerleştirilmişlerdir<sup>85</sup>. Yerleştirilen toplam nüfus 135 kişidir.

<sup>79</sup> Sayfa 66 – 69.

<sup>80</sup> Sayfa 66 – 69.

<sup>81</sup> Sayfa 66 – 69.

<sup>82</sup> Sayfa 66 – 69.

<sup>83</sup> Sayfa 70 -72.

<sup>84</sup> Sayfa 70 -72.

<sup>85</sup> Sayfa 70 -72.

*01237 Numaralı Ve H.1256 (M.1840) Tarihli Nüfus Defterine Göre Balıkesir, Karesi, Biga, Hüdavendigâr, Kütahya, Saruhan ve Eskişehir'e Yerleştirilen Kıl Donlu ve Kıl Donlu'ya Tabi Haremeyn Aşireti Adı Altında Geçen Cemaatlerin Yerleştirildikleri Yerlerin İsimleri, Nüfus ve Hane Miktarları Hakkında Bilgiler*

Kirli Kobaş cemaati kışlakları Doğlu Deresi adını taşımaktadır. Hane 08/neferan 17. Kaza dâhilindeki iskân yerlerine 2 saat mesafede olan Yelli (Ballı) Gedik adındaki yere yaylaya gideceklerdir<sup>86</sup>. Yerleştirilen toplam nüfus 40 kişidir

Kirli Kobaş cemaati kışlakları Salvan Deresi adını taşımaktadır. Hane 08/neferan 19. Kaza dâhilinde iskân yerlerine 30 dk uzaklıkta Düzçam adlı yere yaylaya gideceklerdir. Aynı yere iskân olunan Kıl Donlu cemaati hane 10/Neferan 21, Kara Kocalı cemaati hane 03/neferan 07, İncekli cemaati hane 01/neferan 03 olmak üzere hane 22/neferan 50 yerleştirilmişlerdir<sup>87</sup>. Yerleştirilen toplam nüfus 110 kişidir.

Kirli Kobaş cemaati kışlakları Orta Oba adını taşımaktadır. Hane 10/neferan 31. Kaza dâhilindeki iskân yerlerine 3 saat uzaklıkta Deli Oran adındaki yere yaylaya gideceklerdir. Aynı yere Kaşıkçı Parekendesini hane 06/neferan 13, Kıl Donlu cemaati hane 02/neferan 06 olmak üzere hane 18/neferan 50 yerleştirilmişlerdir<sup>88</sup>. Yerleştirilen toplam nüfus 90 kişidir.

Kirli Kobaş cemaati kışlakları Uçurum Obası adını taşımaktadır. Hane 12/neferan 23. Kaza dâhilindeki iskân yerlerine 3 saat uzaklıkta olan Pınarlı Yatak adlı yere yaylaya gideceklerdir. Aynı yere Kaşıkçı Parekendesini hane 01/neferan 01 olmak üzere hane 13/neferan 24 yerleştirilmiştir<sup>89</sup>. Yerleştirilen toplam nüfus 65 kişidir.

Kirli Kobaş cemaati kışlakları Arı Taşı adını taşımaktadır. Hane 12 / neferan 05. İskân yerlerine 2 saat uzaklıkta Gebran Alanı adlı yere yaylaya gideceklerdir. Aynı yere Kıl Donlu cemaati hane 03/neferan 05, Purnar cemaati hane 02/neferan 02, Keserler cemaati hane 01/neferan 01 olmak üzere hane 18/neferan 29 yerleştirilmiştir<sup>90</sup>. Yerleştirilen toplam nüfus 90 kişidir.

Kirli Kobaş cemaati kışlakları Kara Hisar adını taşımaktadır. Hane 05/ neferan 14. İskân yerlerine 2 saat uzaklıkta Çardak Alanı adlı yere yaylaya gideceklerdir. Aynı yere Söğütlü cemaati hane 05/neferan 11, Kıl Donlu cemaati hane 04/neferan 10 olmak üzere hane 14/neferan 35 yerleştirilmiştir<sup>91</sup>. Yerleştirilen toplam nüfus 70 kişidir.

Söğütlü cemaati kışlakları Orancık adını taşımaktadır. Hane 12/neferan 26. İskân yerlerine 2 saat uzaklıkta Döşek? Alanı adındaki yere yaylaya gideceklerdir Aynı yere Kirli Kobaş cemaati hane 07/neferan 19, Kıl Donlu cemaati hane 03/neferan 04 olmak üzere hane 22/neferan 49 yerleştirilmiştir<sup>92</sup>. Yerleştirilen toplam nüfus 110 kişidir.

<sup>86</sup> Sayfa 70 -72.

<sup>87</sup> Sayfa 70 -72.

<sup>88</sup> Sayfa 72 -76.

<sup>89</sup> Sayfa 72 -76.

<sup>90</sup> Sayfa 72 -76.

<sup>91</sup> Sayfa 72 -76.

<sup>92</sup> Sayfa 72 -76.

**Der Kaza-i Kemer Edremid.**

Kıl Donlu cemaati kışlakları Kara Dere başında Çam Oba adlı yerdir. Hane 23/Neferan 47. İskân yerlerine 3 saat uzaklıkta Yayla Gediği adlı yere yaylaya gideceklerdir. Aynı yere Kara Kocalı cemaati hane 01/neferan 04, Söğütlü cemaati hane 01/neferan 01 olmak üzere hane 25/neferan 52 yerleştirilmiştir<sup>93</sup>. Yerleştirilen toplam nüfus 125 kişidir.

Kıl Donlu Cemaati kışlakları Sarı Tepe Gediği adını taşımaktadır. Hane 14/neferan 31. Kaza dâhilinde iskân yerlerine 3 saat mesafede Rahmet Oluğu adlı yere yaylaya gideceklerdir<sup>94</sup>. Yerleştirilen toplam nüfus 70 kişidir.

Kıl Donlu cemaati kışlakları Kuyucak adını taşımaktadır. Hane 32/neferan 81. İskân yerlerine 3 saat mesafedeki Kara Dere adındaki adlı yere yaylaya gideceklerdir. Aynı yere iskân Kırli Kocabaş cemaati hane 10/neferan 20, Söğütlü cemaati hane 01/neferan 04, Kara Kocalı cemaati hane 01/neferan 04 olmak üzere hane 44/neferan 109 yerleştirilmiştir<sup>95</sup>. Yerleştirilen toplam nüfus 220 kişidir.

Kıl Donlu cemaati kışlakları olan Çallı adındaki yere gideceklerdir. Hane 32/neferan 62. Yaylak olarak kışlaklarına 3 saat uzaklıkta Akpınar adındaki yere yaylaya gideceklerdir. Aynı yere iskân olan Kara Kocalı cemaati hane 5/neferan 14, Söğütlü cemaati hane 01/neferan 04 olmak üzere hane 06/neferan 18 yerleştirilmiştir<sup>96</sup>. Yerleştirilen toplam nüfus 30 kişidir.

Kıl Donlu cemaati kışlakları Gıynak? Kayası adını taşımaktadır. Hane 36/neferan 73. Kaza dâhilindeki kışlaklarına 3 saat mesafede olan Almamış? adındaki yere yaylaya gideceklerdir<sup>97</sup>. Yerleştirilen toplam nüfus 180 kişidir.

Kıl Donlu cemaati kışlakları Bağpınarı adını taşımaktadır. Hane 27/neferan 51. Kaza dâhilindeki kışlaklarına 3 saat mesafede olan Kayalı Çal adındaki yere yaylaya gideceklerdir. Aynı yere iskân olan Söğütlü cemaati hane 01/neferan 01 olmak üzere hane 28/neferan 52 yerleştirilmiştir<sup>98</sup>. Yerleştirilen toplam nüfus 140 kişidir.

Kıl Donlu cemaati kışlakları Beci adını taşımaktadır. Hane 29/neferan 56. Kaza dâhilindeki kışlaklarına 1.5 saat mesafede olan Kara Pınar ve Tuba Alanı adındaki yere yaylaya gideceklerdir<sup>99</sup>. Yerleştirilen toplam nüfus 145 kişidir.

Kıl Donlu cemaati kışlakları Çubuklu adını taşımaktadır. Hane 21/neferan 47. Kaza dâhilindeki kışlaklarına yarım saat mesafede olan Bahşiş Köylü adlı yaylaya gideceklerdir<sup>100</sup>. Yerleştirilen toplam nüfus 105 kişidir.

<sup>93</sup> Sayfa 76 -80.

<sup>94</sup> Sayfa 76 -80.

<sup>95</sup> Sayfa 76 -80.

<sup>96</sup> Sayfa 76 -80.

<sup>97</sup> Sayfa 80- 86.

<sup>98</sup> Sayfa 80- 86.

<sup>99</sup> Sayfa 80- 86.



*01237 Numaralı Ve H.1256 (M.1840) Tarihli Nüfus Defterine Göre Balıkesir, Karesi, Biga, Hüdavendigâr, Kütahya, Saruhan ve Eskişehir'e Yerleştirilen Kıl Donlu ve Kıl Donlu'ya Tabi Haremeyn Aşireti Adı Altında Geçen Cemaatlerin Yerleştirildikleri Yerlerin İsimleri, Nüfus ve Hane Miktarları Hakkında Bilgiler*

Kıl Donlu cemaati kışlakları Damlalı adını taşımaktadır. Hane16/neferan 36. Kaza dâhilindeki kışlaklarına 1saat mesafede olan Çınar Pınarı adlı yaylaya gideceklerdir<sup>101</sup>. Yerleştirilen toplam nüfus 80 kişidir.

Söğütlü cemaati kışlakları Sevil Deresi adını taşımaktadır. Hane 26/neferan 76. Kışlaklarına 1 saat mesafede olan Kurtulmuş Gediği adındaki yere yaylaya gideceklerdir. Aynı yere Kirli Kobaş cemaati hane 09/neferan 21 olmak üzere hane 35/neferan 97 yerleştirilmiştir<sup>102</sup>. Yerleştirilen toplam nüfus 175 kişidir.

Kirli Kobaş Cemaati kışlakları Kuruca Oluk adını taşımaktadır. Hane 15/neferan 37. Kışlaklarına 1 saat mesafede olan Ortaca adındaki yere yaylaya gideceklerdir. Aynı yere iskân olan Kıl Donlu cemaati hane 04/neferan 13 olmak üzere hane 19/neferan 50 yerleştirilmiştir<sup>103</sup>. Yerleştirilen toplam nüfus 95 kişidir.

Kirli Kobaş cemaati kışlakları Ballica Dere Kör adını taşımaktadır. Hane 19/neferan 44. Yaylakları ise kışlaklarına 2 saat uzaklıkta olan Sinekli adındaki yaylaklarına gideceklerdir. Aynı yere Selimler cemaati hane 18/neferan 37 olmak üzere hane 37 / neferan 81 yerleştirilmiştir<sup>104</sup>. Yerleştirilen toplam nüfus 185 kişidir.

Kirli Kobaş cemaati kışlakları Yabancılar Başında Kuyumcu Burunu adındaki yerdir. Hane 23/neferan 44. Yaylakları ise kışlaklarına 2 saat mesafede Kaplan Sivrisi adındaki yaylaklarına gideceklerdir. Aynı yere Selimler cemaati hane 4/neferan 8, Kıl Donlu cemaati hane 01/neferan 03 olmak üzere hane 28/neferan 55 gideceklerdir<sup>105</sup>. Yerleştirilen toplam nüfus 140 kişidir.

Kirli Kobaş cemaati kışlakları Eşekçi Dağında Kıran Yurt Hane adındaki yerdir. 11/neferan 10. Yaylakları ise Kışlaklarına 2 saat mesafede olan Ortaca adındaki yaylaya gideceklerdir. Aynı yere Söğütlü cemaati hane 04/neferan 10, Selimler cemaati hane 03/neferan 07 olmak üzere hane 18/neferan 39 yerleştirilmiştir<sup>106</sup>. Yerleştirilen toplam nüfus 90 kişidir.

#### **Kaza-i Ayazmend Der Nahiye-i Emrud Abad**

Selimler cemaati kışlakları Koz Deresi adını taşımaktadır. Hane 19/neferan 40. Aynı yere iskân edilen Kıl Donlu cemaati hane 09/neferan 17, Söğütlü cemaati hane 06/neferan 15 olmak üzere hane 34/neferan 72 yerleştirilmiştir. Yaylakları ise Kışlaklarına 1 saat uzaklıkta olan Yarım Tarlası adlı yere yaylaya gideceklerdir<sup>107</sup>. Yerleştirilen toplam nüfus 170 kişidir.

<sup>100</sup> Sayfa 80- 86.

<sup>101</sup> Sayfa 80- 86.

<sup>102</sup> Sayfa 80- 86.

<sup>103</sup> Sayfa 86 - 90.

<sup>104</sup> Sayfa 86 - 90.

<sup>105</sup> Sayfa 86 - 90.

<sup>106</sup> Sayfa 86 - 90.

<sup>107</sup> Sayfa 90 - 95.

*01237 Numaralı Ve H.1256 (M.1840) Tarihli Nüfus Defterine Göre Balıkesir, Karesi, Biga, Hüdavendigâr, Kütahya, Saruhan ve Eskişehir'e Yerleştirilen Kıl Donlu ve Kıl Donlu'ya Tabi Haremeyn Aşireti Adı Altında Geçen Cemaatlerin Yerleştirildikleri Yerlerin İsimleri, Nüfus ve Hane Miktarları Hakkında Bilgiler*

Kırlı Kobaş cemaati kışlakları Sofular adını taşımaktadır. Hane 14/neferan 32. Yaylakları ise Emrud Abad nahiyesi sınırları içinde bulunan kışlaklarına 2,5 saat uzaklıkta olan Bezirgân Gedîği adındaki yaylaklarına gideceklerdir<sup>108</sup>. Yerleştirilen toplam nüfus 70 kişidir.

Kıl Donlu cemaati kışlakları Mecame içinde Bektaş Deresi adını taşımaktadır. Hane 33/neferan 71. Aynı yere Söğütlü cemaati hane 01/ neferan 02 olmak üzere hane 34/neferan 73 yerleştirilmiştir. Yaylakları ise Emrud Abad nahiyesi sınırlarındaki kışlaklarına 3 saat uzaklıkta olan Kötük Tepe ve Yaylacık adındaki yaylaklarına gideceklerdir<sup>109</sup>. Yerleştirilen toplam nüfus 170 kişidir.

Kıl Donlu cemaat-i kışlakları Düz Palamut adını taşımaktadır. Hane 48/ neferan 109. Aynı yere Söğütlü cemaati hane 01/ neferan 03 olmak üzere hane 49 / neferan 112 yerleştirilmiştir. Nahiyede bulunan kışlaklarına 3 saat uzaklıkta olan Atmalı adındaki yaylaklarına gideceklerdir<sup>110</sup>. Yerleştirilen toplam nüfus 245 kişidir.

Kıl Donlu Cemaati kışlakları Kam? Gedik adını taşımaktadır. Hane 24/neferan 46. Nahiyedeki kışlaklarına 1 saat mesafede bulunan ve Pamucuk? adını taşıyan yaylaya gideceklerdir<sup>111</sup>. Yerleştirilen toplam nüfus 120 kişidir.

Kıl Donlu cemaati kışlakları Ballica adını taşımaktadır. Hane 13/neferan 30. Adı geçen nahiyedeki kışlaklarına 30 dk uzaklıkta Çamlı Düz adındaki yaylaya gideceklerdir<sup>112</sup>. Yerleştirilen toplam nüfus 63 kişidir.

Kıl Donlu cemaati kışlakları İğdeli adını taşımaktadır. Hane 33/ neferan 56. Nahiyeye merkezinde bulunan kışlaklarına 2 saat mesafede bulunan Pamucuk isimindeki yaylaklarına gideceklerdir<sup>113</sup>. Yerleştirilen toplam nüfus 165 kişidir.

### **Kaza-i Ayazmend**

Selimler cemaati kışlakları Oturduk adını taşımaktadır. Hane 15/neferan 43. Aynı yere Söğütlü cemaati hane 06/neferan 20, Kıl Donlu cemaati hane 04/neferan 07, Kara Kocalı cemaati hane 05/neferan 09, İncekli cemaati hane 01/neferan 01 olmak üzere 31 hane /80 neferan yerleştirilmiştir. Kaza merkezinde bulunan kışlaklarına 2 saat mesafede bulunan Soğucak isimindeki yaylaklarına gideceklerdir<sup>114</sup>. Yerleştirilen toplam nüfus 155 kişidir.

Söğütlü cemaati kışlakları Ada Burunu adını taşımaktadır. Hane 12/neferan 39. Aynı yere Selimler cemaati hane 01/neferan 06 olmak üzere hane 13/neferan 45 yerleştirilmiştir. Kaza

<sup>108</sup> Sayfa 90 - 95.

<sup>109</sup> Sayfa 90 - 95.

<sup>110</sup> Sayfa 90 - 95.

<sup>111</sup> Sayfa 90 - 95.

<sup>112</sup> Sayfa 95.

<sup>113</sup> Sayfa 96-100.

<sup>114</sup> Sayfa 96-100.

*01237 Numaralı Ve H.1256 (M.1840) Tarihli Nüfus Defterine Göre Balıkesir, Karesi, Biga, Hüdavendigâr, Kütahya, Saruhan ve Eskişehir'e Yerleştirilen Kıl Donlu ve Kıl Donlu'ya Tabi Haremeyn Aşireti Adı Altında Geçen Cemaatlerin Yerleştirildikleri Yerlerin İsimleri, Nüfus ve Hane Miktarları Hakkında Bilgiler*

merkezinde bulunan kışlaklarına 1 saat mesafede bulunan Beşiktepe isimindeki yaylaklarına gidecekler<sup>115</sup>. Yerleştirilen toplam nüfus 65 kişidir.

Söğütlü cemaati kışlakları Çakmak adını taşımaktadır. Hane 22/neferan 54. Aynı yere Kara Kocalı cemaati hane 01/ neferan 01, olmak üzere hane 23/neferan 55 yerleştirilmiştir. Kaza merkezinde bulunan kışlaklarına 1 saat mesafede bulunan Beşik Tepe isimindeki yaylaklarına gideceklerdir<sup>116</sup>. Yerleştirilen toplam nüfus 115 kişidir.

Söğütlü cemaati kışlakları Aladere adını taşımaktadır. Hane 21/ neferan 24. Kaza merkezinde bulunan kışlaklarına 1 saat mesafede bulunan Kızıl Tepe isimindeki yaylaklarına gideceklerdir<sup>117</sup>. Yerleştirilen toplam nüfus 105 kişidir.

Söğütlü cemaati kışlakları Billur Çeşmesi adını taşımaktadır. Hane 11/neferan 36. Aynı yere Söğütlü hane 11/ neferan 36, Kirli Kobaş hane 02/ neferan 04 olmak üzere 24 hane/ 40 neferan yerleştirilmişlerdir. Kaza merkezinde bulunan kışlaklarına 30 dk mesafede bulunan Üç Pınar isimindeki yaylarına gideceklerdir<sup>118</sup>. Yerleştirilen toplam nüfus 120 kişidir.

Söğütlü cemaati kışlakları Kırçalı Yakını adını taşımaktadır. Hane 19/ neferan 46. Aynı yere Kirli Kobaş cemaati hane 01/ neferan 02, Söğütlü cemaati hane 19/ neferan 46, Kara Kocalı cemaati hane 05/neferan 46, olmak üzere 25 hane 58 neferan yerleştirilmiştir. Kaza merkezinde bulunan kışlaklarına 1 saat mesafede bulunan Kızıl Tepe isimindeki yaylaklarına gideceklerdir<sup>119</sup>. Yerleştirilen toplam nüfus 125 kişidir.

Söğütlü cemaati kışlakları Kıranlı (Kıratlı) adını taşımaktadır. Hane 42/neferan 118. Aynı yere Kara Kocalı hane 06/neferan 15, Kirli Kobaş hane 04/neferan 08, Selimler hane 01/ neferan 3 olmak üzere 53 hane 144 neferan yerleştirilmişlerdir. Kaza merkezinde bulunan kışlaklarına 2 saat mesafede bulunan Kapu Gediği isimindeki yaylaklarına gideceklerdir<sup>120</sup>. Yerleştirilen toplam nüfus 265 kişidir.

Söğütlü cemaati kışlakları Gök Gedik adını taşımaktadır. Hane 09/neferan 24. Kaza merkezinde bulunan kışlaklarına 1 saat mesafede bulunan Üç Pınar isimindeki yaylaklarına gideceklerdir<sup>121</sup>. Yerleştirilen toplam nüfus 45 kişidir.

Söğütlü cemaati kışlakları Ağıl Dere adını taşımaktadır. Hane 10/ neferan 26. Kaza merkezinde bulunan kışlaklarına 1 saat mesafede bulunan Kenene? isimindeki yaylaklarına gideceklerdir<sup>122</sup>. Yerleştirilen toplam nüfus 50 kişidir.

<sup>115</sup> Sayfa 96-100.

<sup>116</sup> Sayfa 96-100.

<sup>117</sup> Sayfa 96-100.

<sup>118</sup> Sayfa 100 - 104.

<sup>119</sup> Sayfa 100 - 104.

<sup>120</sup> Sayfa 100 - 104.

<sup>121</sup> Sayfa 100 - 104.

<sup>122</sup> Sayfa 100 - 104.

*01237 Numaralı Ve H.1256 (M.1840) Tarihli Nüfus Defterine Göre Balıkesir, Karesi, Biga, Hüdavendigâr, Kütahya, Saruhan ve Eskişehir'e Yerleştirilen Kıl Donlu ve Kıl Donlu'ya Tabi Haremeyn Aşireti Adı Altında Geçen Cemaatlerin Yerleştirildikleri Yerlerin İsimleri, Nüfus ve Hane Miktarları Hakkında Bilgiler*

Söğüdü cemaati kışlakları Kavak Alanı adını taşımaktadır. Hane 14/ Neferan 35. Kaza merkezinde bulunan kışlaklarına 2 saat mesafede bulunan Oluk isimindeki yaylaklarına gideceklerdir. Aynı yere iskân edilen İncekli cemaati hane 03/neferan 11 olmak üzere hane 17/ neferan 46 yerleştirilmiştir<sup>123</sup>. Yerleştirilen toplam nüfus 85 kişidir.

Söğütlü cemaati kışlakları Üç Kaba Ağaç adını taşımaktadır. Hane 29/ neferan 93. Aynı yere Selimler cemaati hane 06/neferan 17 olmak üzere toplam 35 hane / 110 neferan yerleştirilmiştir. Kaza merkezinde bulunan kışlaklarına 1 saat mesafede bulunan Kızıl Tepe isimindeki yaylaklarına gideceklerdir<sup>124</sup>. Yerleştirilen toplam nüfus 175 kişidir.

Söğüdü Cemaati kışlakları Dibek Deresi adını taşımaktadır. Hane 03/Neferan 19. Aynı yere Selimler Cemaati Hane 01/ Neferan 03 olmak üzere Hane 4/ Neferan 22 yerleştirilmiştir<sup>125</sup>. Yerleştirilen toplam nüfus 20 kişidir.

Söğüdü cemaati kışlakları Çukur Alan adını taşımaktadır. Hane 09/neferan 23. Aynı yere Kirli Kobaş cemaati hane 07/neferan 19, İncekli cemaati hane 02/neferan 04 olmak üzere 18 hane /46 neferan yerleştirilmiştir. Kaza merkezinde bulunan kışlaklarına 30 dk mesafede bulunan Kalem? Alanı isimindeki yaylaklarına gideceklerdir<sup>126</sup>. Yerleştirilen toplam nüfus 90 kişidir.

Söğüdü cemaati kışlakları Beşiktepe adını taşımaktadır. Hane 19/neferan 51. Aynı yere Kirli Kobaş cemaati hane 02/neferan 03 olmak üzere 21 hane 54 neferan yerleştirilmiştir. Kaza merkezinde bulunan kışlaklarına 1 saat mesafede bulunan Kızıl Tepe isimindeki yaylaklarına gideceklerdir<sup>127</sup>. Yerleştirilen toplam nüfus 105 kişidir.

Söğüdü cemaati kışlakları Ağaç Gedigi adını taşımaktadır. Hane 25/neferan 61. Aynı yere İncekli cemaati hane 04/neferan 09, Selimler cemaati hane 61/neferan 03, Kara Kocalı cemaati hane 00/neferan 01 olmak üzere hane 30 /neferan 74 yerleştirilmiştir. Kaza merkezinde bulunan kışlaklarına 1 saat mesafede bulunan Kaya Başı isimindeki yaylaklarına gideceklerdir<sup>128</sup>. Yerleştirilen toplam nüfus 150 kişidir.

Yağcı Bedirli cemaati kışlakları Bakır Taşı adını taşımaktadır. Hane 02/neferan 48. Kaza merkezinde bulunan kışlaklarına 2 saat mesafede bulunan Kaya Başı isimindeki yaylaklarına gideceklerdir<sup>129</sup>. Yerleştirilen toplam nüfus 10 kişidir.

Yağcı Bedirli cemaati kışlakları Kızıl Çukur adını taşımaktadır. Hane 31/Neferan 58. Kaza merkezinde bulunan kışlaklarına 3 saat mesafede bulunan Söğüdcük isimindeki yaylaklarına gideceklerdir<sup>130</sup>. Yerleştirilen toplam nüfus 155 kişidir.

<sup>123</sup> Sayfa 104 - 109.

<sup>124</sup> Sayfa 104 - 109.

<sup>125</sup> Sayfa 104 - 109.

<sup>126</sup> Sayfa 104 - 109.

<sup>127</sup> Sayfa 104 - 109.

<sup>128</sup> Sayfa 109 - 113.

<sup>129</sup> Sayfa 109 - 113.

<sup>130</sup> Sayfa 109 - 113.

*01237 Numaralı Ve H.1256 (M.1840) Tarihli Nüfus Defterine Göre Balıkesir, Karesi, Biga, Hüdavendigâr, Kütahya, Saruhan ve Eskişehir'e Yerleştirilen Kıl Donlu ve Kıl Donlu'ya Tabi Haremeyn Aşireti Adı Altında Geçen Cemaatlerin Yerleştirildikleri Yerlerin İsimleri, Nüfus ve Hane Miktarları Hakkında Bilgiler*

Yağcı Bedirli cemaati kışlakları Koca Kotaş adını taşımaktadır. Hane 22/neferan 50. Kaza merkezinde bulunan kışlaklarına 3 saat mesafede bulunan Geyikli Dağında Ayvacık Alanı ismindeki yaylaklarına gideceklerdir<sup>131</sup>. Yerleştirilen toplam nüfus 110 kişidir.

Yağcı Bedirli cemaati kışlakları Mazılı Gölü adını taşımaktadır. Hane 14/neferan 38. Kaza merkezinde bulunan kışlaklarına 2 saat mesafede bulunan Ergen Sivrisi ismindeki yaylaklarına gideceklerdir<sup>132</sup>. Yerleştirilen toplam nüfus 70 kişidir.

Yağcı Bedirli cemaati kışlakları Abdülcélil Pınarı adını taşımaktadır. Hane 26/neferan 54. Aynı yere Söğütlü cemaati hane 01/neferan 02 olmak üzere toplam 27 hane /56 neferan yerleştirilmiştir. Kaza merkezinde bulunan kışlaklarına 2 saat mesafede bulunan Karaca Yayla ismindeki yaylaklarına gidecekler<sup>133</sup>. Yerleştirilen toplam nüfus 135 kişidir.

Yağcı Bedirli cemaati kışlakları Samanlık adını taşımaktadır. Hane 15/neferan 32. Kaza merkezinde bulunan kışlaklarına 1,5 saat mesafede bulunan Taşlı Alan ismindeki yaylaklarına gideceklerdir<sup>134</sup>. Yerleştirilen toplam nüfus 75 kişidir.

Yağcı Bedirli cemaati kışlakları Koca Yük adını taşımaktadır. Hane 08/neferan 17. Aynı yere Kağan? cemaati hane 03/neferan 08, Karakeçili cemaati hane 02/neferan 03 olmak üzere 13 hane / 28 neferan yerleştirilmiştir. Kaza merkezinde bulunan kışlaklarına 1 saat mesafede bulunan Çınarlı Alan ismindeki yaylaklarına gideceklerdir<sup>135</sup>. Yerleştirilen toplam nüfus 65 kişidir.

Yağcı Bedirli cemaati kışlakları Çağlan adını taşımaktadır. Hane 19/neferan 47. Aynı yere Kağan? cemaati hane 02/neferan 02 olmak üzere 21 hane/49 neferan yerleştirilmiştir. Kaza merkezinde bulunan kışlaklarına 3 saat mesafede bulunan Yılanlı Alanı ismindeki yaylaklarına gideceklerdir<sup>136</sup>. Yerleştirilen toplam nüfus 105 kişidir.

### **Kaza-i Ayazmend Der Nahiye-i Çandarlı**

Kağan? cemaati kışlakları Yukarı Çaltan adını taşımaktadır. Hane 16/neferan 31. Nahiye merkezinde bulunan kışlaklarına 2 saat mesafede bulunan Kabacalar ismindeki yaylaklarına gideceklerdir<sup>137</sup>. Yerleştirilen toplam nüfus 80 kişidir.

Kağan? cemaati kışlakları Tavulgu Dibi adını taşımaktadır. Hane 27/neferan 61. Nahiye merkezinde bulunan kışlaklarına 1 saat mesafede bulunan Kara Dere ismindeki yaylaklarına gideceklerdir<sup>138</sup>. Yerleştirilen toplam nüfus 135 kişidir.

<sup>131</sup> Sayfa 109 – 113.

<sup>132</sup> Sayfa 109 – 113.

<sup>133</sup> Sayfa 113 – 115.

<sup>134</sup> Sayfa 113 – 115.

<sup>135</sup> Sayfa 113 – 115.

<sup>136</sup> Sayfa 113 – 115.

<sup>137</sup> Sayfa 115 – 118.

<sup>138</sup> Sayfa 115 – 118.

*01237 Numaralı Ve H.1256 (M.1840) Tarihli Nüfus Defterine Göre Balıkesir, Karesi, Biga, Hüdavendigâr, Kütahya, Saruhan ve Eskişehir'e Yerleştirilen Kıl Donlu ve Kıl Donlu'ya Tabi Haremeyn Aşireti Adı Altında Geçen Cemaatlerin Yerleştirildikleri Yerlerin İsimleri, Nüfus ve Hane Miktarları Hakkında Bilgiler*

Kağan cemaati kışlakları Aşağı Çaltan adını taşımaktadır. Hane 14/neferan 23. Nahiye merkezinde bulunan kışlaklarına 2 saat mesafede bulunan Kabacalar isimindeki yaylaklarına gideceklerdir<sup>139</sup>. Yerleştirilen toplam nüfus 70 kişidir.

Kağan cemaati kışlakları Delikli Taş adını taşımaktadır Hane 17/neferan 32. Nahiye merkezinde bulunan kışlaklarına 30 dk mesafede bulunan Boz Ağız isimindeki yaylaklarına gideceklerdir<sup>140</sup>. Yerleştirilen toplam nüfus 85 kişidir.

Kağan cemaati kışlakları Uzun Burun adını taşımaktadır. Hane 17/neferan 34. Nahiye merkezinde bulunan kışlaklarına 1.5 saat mesafede bulunan Şehitler Gediği isimindeki yaylaklarına gideceklerdir<sup>141</sup>. Yerleştirilen toplam nüfus 85 kişidir.

Kağan cemaati kışlakları Tilki Tepe adını taşımaktadır. Hane 19/neferan 46. Nahiye merkezinde bulunan kışlaklarına 30 dk mesafede bulunan Mağara Gediği isimindeki yaylaklarına gideceklerdir<sup>142</sup>. Yerleştirilen toplam nüfus 95 kişidir.

Kağan cemaati kışlakları Tepe Arası adını taşımaktadır. Hane 15/neferan 50. Nahiye merkezinde bulunan kışlaklarına 1 saat mesafede bulunan Osmanlar isimindeki yaylaklarına gideceklerdir<sup>143</sup>. Yerleştirilen toplam nüfus 75 kişidir.

Kağan cemaati kışlakları Katır Alanı adını taşımaktadır. Hane 42/neferan 98. Nahiye merkezinde bulunan kışlaklarına 30 dk mesafede bulunan Hatipler isimindeki yaylaklarına gideceklerdir<sup>144</sup>. Yerleştirilen toplam nüfus 210 kişidir.

### **Der Kaza-i Kozak**

Kıl Donlu cemaati kışlakları Kara Kışlak adını taşımaktadır. Hane 34/neferan 62. Kaza merkezinde bulunan kışlaklarına 2 saat mesafede bulunan Kara Savur? İsmindeki yaylaklarına gideceklerdir<sup>145</sup>. Yerleştirilen toplam nüfus 170 kişidir.

Kıl Donlu cemaati kışlakları Solaklar adını taşımaktadır. Hane 26/neferan 54. Aynı yere iskân edilen Söğüdü cemaati hane 07/neferan 14 olmak üzere hane 33/ neferan 68 yerleştirilmiştir<sup>146</sup>. Yerleştirilen toplam nüfus 165 kişidir.

<sup>139</sup> Sayfa 115 – 118.

<sup>140</sup> Sayfa 115 – 118.

<sup>141</sup> Sayfa 118 – 121.

<sup>142</sup> Sayfa 118 – 121.

<sup>143</sup> Sayfa 118 – 121.

<sup>144</sup> Sayfa 118 – 121.

<sup>145</sup> Sayfa 121 – 125.

<sup>146</sup> Sayfa 121 – 125. (Sayfiyen ve Şitaen= Yazın ve kışın aynı yerde kalacak şekilde iskân olunmuşlardır).

### **Der Kaza-i Bergama**

Yağcı Bedirli cemaati kışlakları İncecikler adını taşımaktadır. Hane 26/neferan 60. Aynı yere Kağan? cemaati hane 01/neferan 01 olmak üzere hane 27/ neferan 61 yerleştirilmiştir. Kaza merkezinde bulunan kışlaklarına 2 saat mesafede bulunan Sıraca isimindeki yaylaklarına gideceklerdir<sup>147</sup>. Yerleştirilen toplam nüfus 135 kişidir.

Yağcı Bedirli cemaati kışlakları Kulbaklı Taş adını taşımaktadır. Hane 36/neferan 80. Kaza merkezinde bulunan kışlaklarına 3 saat mesafede bulunan Belli Alanı isimindeki yaylaklarına gideceklerdir<sup>148</sup>. Yerleştirilen toplam nüfus 180 kişidir.

Yağcı Bedirli cemaati kışlakları Dereli adını taşımaktadır. Hane 17/neferan 32. Kaza merkezinde bulunan kışlaklarına 2 saat mesafede bulunan Gelin Alanı isimindeki yaylaklarına gideceklerdir<sup>149</sup>. Yerleştirilen toplam nüfus 85 kişidir.

Yağcı Bedirli cemaati kışlakları Yalı Göde adını taşımaktadır. Hane 24/neferan 57. Kaza merkezinde bulunan kışlaklarına 2 saat mesafede bulunan Aşılık isimindeki yaylaklarına gideceklerdir<sup>150</sup>. Yerleştirilen toplam nüfus 120 kişidir.

Söğüdü cemaati kışlakları Çepni Pınarı adını taşımaktadır. Hane 29/neferan 80. Aynı yere Kıl Donlu hane 02/neferan 04 olmak üzere 31 hane /84 neferan yerleştirilmiştir. Kaza merkezinde bulunan kışlaklarına 1 saat mesafede bulunan Kurucak isimindeki yaylaklarına gideceklerdir<sup>151</sup>. Yerleştirilen toplam nüfus 155 kişidir.

### **Der Kaza-i Ilıca-i Bergama**

Kıl Donlu cemaati kışlakları Yalnız Dam adını taşımaktadır. Hane 23/neferan 68. Kaza merkezinde bulunan kışlaklarına 30 dk mesafede bulunan Hasancık Sekisi isimindeki yaylaklarına gideceklerdir<sup>152</sup>. Yerleştirilen toplam nüfus 115 kişidir.

Kıl Donlu cemaati kışlakları Ilıca Pınar adını taşımaktadır. Hane 13/neferan 28. Kaza merkezinde bulunan kışlaklarına 2 saat mesafede bulunan Yanık Ağıl isimindeki yaylaklarına gideceklerdir<sup>153</sup>. Yerleştirilen toplam nüfus 65 kişidir.

Kıl Donlu cemaati kışlakları Kuyu Pınarı adını taşımaktadır. Hane 15/neferan 41. Kaza merkezinde bulunan kışlaklarına 2,5 saat mesafede bulunan Yabancı isimindeki yaylaklarına gideceklerdir<sup>154</sup>. Yerleştirilen toplam nüfus 75 kişidir.

<sup>147</sup> Sayfa 121 – 125.

<sup>148</sup> Sayfa 121 – 125.

<sup>149</sup> Sayfa 121 – 125.

<sup>150</sup> Sayfa 125 – 127.

<sup>151</sup> Sayfa 125 – 127.

<sup>152</sup> Sayfa 127 – 130.

<sup>153</sup> Sayfa 127 – 130.

<sup>154</sup> Sayfa 127 – 130.

*01237 Numaralı Ve H.1256 (M.1840) Tarihli Nüfus Defterine Göre Balıkesir, Karesi, Biga, Hüdavendigâr, Kütahya, Saruhan ve Eskişehir'e Yerleştirilen Kıl Donlu ve Kıl Donlu'ya Tabi Haremeyn Aşireti Adı Altında Geçen Cemaatlerin Yerleştirildikleri Yerlerin İsimleri, Nüfus ve Hane Miktarları Hakkında Bilgiler*

Kıl Donlu cemaati kışlakları Kaz Pınar adını taşımaktadır. Hane 14/neferan 38. Kaza merkezinde bulunan kışlaklarına 1,5 saat mesafede bulunan Dişbudak Alanı ismindeki yaylaklarına gideceklerdir<sup>155</sup>. Yerleştirilen toplam nüfus 70 kişidir.

Kıl Donlu cemaati kışlakları Çavuş Taşı adını taşımaktadır. Hane 15/neferan 39. Kaza merkezinde bulunan kışlaklarına 1 saat mesafede bulunan Darıcak ismindeki yaylaklarına gideceklerdir<sup>156</sup>. Yerleştirilen toplam nüfus 75 kişidir.

Kıl Donlu cemaati kışlakları Asmalı adını taşımaktadır. Hane 12 / neferan 25. Kaza merkezinde bulunan kışlaklarına 1,5 saat mesafede bulunan Soğucak ismindeki yaylaklarına gideceklerdir<sup>157</sup>. Yerleştirilen toplam nüfus 60 kişidir.

Kıl Donlu cemaati kışlakları Deli Kız adını taşımaktadır. Hane 13 / neferan 24. Kaza merkezinde bulunan kışlaklarına 30 dk Mesafede bulunan Çavuş ismindeki yaylaklarına gideceklerdir<sup>158</sup>. Yerleştirilen toplam nüfus 65 kişidir.

Kıl Donlu cemaati kışlakları Gök Kaya adını taşımaktadır. Hane 21 / neferan 44. Kaza merkezinde bulunan kışlaklarına 2 saat mesafede bulunan Tokat Alanı ismindeki yaylaklarına gideceklerdir<sup>159</sup>. Yerleştirilen toplam nüfus 105 kişidir.

Kıl Donlu cemaati Köse Tepe adını taşımaktadır. Hane 17 / neferan 47. Kaza merkezinde bulunan kışlaklarına 2 saat mesafede bulunan Akçayır ismindeki yaylaklarına gideceklerdir<sup>160</sup>. Yerleştirilen toplam nüfus 85 kişidir.

Kirli Kobaş cemaati kışlakları Kobak Deresi adını taşımaktadır. Hane 18/ neferan 45. Aynı yere Pornaz cemaati hane 02/neferan 05, Selimler cemaati hane 03/neferan 05 olmak üzere 23 hane / 55 neferan yerleştirilmiştir. Kaza merkezinde bulunan kışlaklarına 3 saat mesafede bulunan Ada Gediği ismindeki yaylaklarına gidecekler<sup>161</sup>. Yerleştirilen toplam nüfus 115 kişidir.

Kara Kocalı cemaati Kızıl Yar adını taşımaktadır. Hane 23/neferan 56. Kaza merkezinde bulunan kışlaklarına 3 saat mesafede bulunan Ada Gediği ismindeki yaylaklarına gideceklerdir<sup>162</sup>. Yerleştirilen toplam nüfus 115 kişidir.

Poyrazlı cemaati kışlakları Hisar Der Çaltı Kuru adını taşımaktadır. Hane 08/ Neferan 20. Aynı yere iskân edilen Söğüdü cemaati hane 02/ neferan 04, Kara Keçi cemaati hane 01/ neferan 02 olmak üzere 11 hane / 26 neferan yerleştirilmiştir. Kaza merkezinde bulunan kışlaklarına 2,5

<sup>155</sup> Sayfa 127 – 130.

<sup>156</sup> Sayfa 127 – 130.

<sup>157</sup> Sayfa 130– 133.

<sup>158</sup> Sayfa 130– 133.

<sup>159</sup> Sayfa 130– 133.

<sup>160</sup> Sayfa 130– 133.

<sup>161</sup> Sayfa 130– 133.

<sup>162</sup> Sayfa 133– 135.



*01237 Numaralı Ve H.1256 (M.1840) Tarihli Nüfus Defterine Göre Balıkesir, Karesi, Biga, Hüdavendigâr, Kütahya, Saruhan ve Eskişehir'e Yerleştirilen Kıl Donlu ve Kıl Donlu'ya Tabi Haremeyn Aşireti Adı Altında Geçen Cemaatlerin Yerleştirildikleri Yerlerin İsimleri, Nüfus ve Hane Miktarları Hakkında Bilgiler*

saat mesafede bulunan Çal Önü ismindeki yaylaklarına gideceklerdir<sup>163</sup>. Yerleştirilen toplam nüfus 55 kişidir.

Karakeçili cemaati kışlakları Befleli'ye Hane 07/ Neferan 21 yerleştirilmiştir<sup>164</sup>. Yerleştirilen toplam nüfus 35 kişidir.

Katrancı cemaati kışlakları Hamza Pınarı adını taşımaktadır. Hane 13/neferan 35. Kaza merkezinde bulunan kışlaklarına 1 saat mesafede bulunan Namazlar ismindeki yaylaklarına gideceklerdir<sup>165</sup>. Yerleştirilen toplam nüfus 65 kişidir.

### **Der Kaza-i Soma**

Kıl Donlu cemaati kışlakları Doğla adını taşımaktadır. Hane 16/ neferan 32. Kaza merkezinde bulunan kışlaklarına 30 dk mesafede bulunan Emrud Alanı ismindeki yaylaklarına gideceklerdir<sup>166</sup>. Yerleştirilen toplam nüfus 80 kişidir.

Kıl Donlu cemaati kışlakları Karışık adını taşımaktadır. Hane 23/ Neferan 59. Aynı yere Sultan cemaati hane 04 /neferan 12 olmak üzere 27 hane 71 neferan yerleştirilmiştir. Kaza merkezinde bulunan kışlaklarına 1 saat mesafede bulunan Çanak Pınar ismindeki yaylaklarına gideceklerdir<sup>167</sup>. Yerleştirilen toplam nüfus 135 kişidir.

Kıl Donlu cemaati kışlakları Küçük Burun adını taşımaktadır. Hane 16/ neferan 33. Kaza merkezinde bulunan kışlaklarına 30 dk mesafede bulunan Yayla Alanı ismindeki yaylaklarına gideceklerdir<sup>168</sup>. Yerleştirilen toplam nüfus 80 kişidir.

Kıl Donlu cemaati kışlakları Göllü Pınar adını taşımaktadır. Hane 15/ neferan 32. Kaza merkezinde bulunan kışlaklarına 1 saat mesafede bulunan Türkalı ismindeki yaylaklarına gideceklerdir<sup>169</sup>. Yerleştirilen toplam nüfus 75 kişidir.

Kıl Donlu cemaati kışlakları Orta Yurt adını taşımaktadır. Hane 18/ neferan 44. Kaza merkezinde bulunan kışlaklarına 1,5 saat mesafede bulunan Kaplan Taşı ismindeki yaylaklarına gideceklerdir<sup>170</sup>. Yerleştirilen toplam nüfus 90 kişidir.

Kıl Donlu cemaati kışlakları Meşe Burunu adını taşımaktadır. Hane 19/neferan 39. Kaza merkezinde bulunan kışlaklarına 1 saat mesafede bulunan Anbar Gediği ismindeki yaylaklarına gideceklerdir<sup>171</sup>. Yerleştirilen toplam nüfus 95 kişidir.

<sup>163</sup> Sayfa 133– 135.

<sup>164</sup> Sayfa 133– 135. (Sayfıyen ve Şitaen= Yazın ve kışın aynı yerde kalacak şekilde iskân olunmuşlardır).

<sup>165</sup> Sayfa 133– 135.

<sup>166</sup> Sayfa 136– 139.

<sup>167</sup> Sayfa 136– 139.

<sup>168</sup> Sayfa 136– 139.

<sup>169</sup> Sayfa 136– 139.

<sup>170</sup> Sayfa 136– 139.

<sup>171</sup> Sayfa 140.

*01237 Numaralı Ve H.1256 (M.1840) Tarihli Nüfus Defterine Göre Balıkesir, Karesi, Biga, Hüdavendigâr, Kütahya, Saruhan ve Eskişehir'e Yerleştirilen Kıl Donlu ve Kıl Donlu'ya Tabi Haremeyn Aşireti Adı Altında Geçen Cemaatlerin Yerleştirildikleri Yerlerin İsimleri, Nüfus ve Hane Miktarları Hakkında Bilgiler*

Söğüdümlü cemaati kışlakları Somacık Tepesi adını taşımaktadır. Hane 08/ neferan 24. Aynı yere Orta Pare Parekendesı cemaati hane 04/ neferan 12, Kıl Donlu cemaati hane 01/ neferan 05, Kobaş Kara Musa Oğlu cemaati hane 00/ neferan 02 olmak üzere 13 hane /43 neferan yerleştirilmiştir. Kaza merkezinde bulunan kışlaklarına 30 dk mesafede bulunan Söğüdümlü Alanı ismindeki yaylaklarına gideceklerdir<sup>172</sup>. Yerleştirilen toplam nüfus 65 kişidir.

#### **Der Kaza-i Baş Gelin?**

Kağan? cemaati kışlakları Keçiler Yeri adını taşımaktadır. Hane 12/ neferan 43. Aynı yere iskân edilen Yağcı Bedirli cemaati hane 11/ neferan 39 olmak üzere 23 hane /82 neferan yerleştirilmiştir. Kaza merkezinde bulunan kışlaklarına 2 saat mesafede bulunan Koca Yayla ismindeki yaylaklarına gideceklerdir<sup>173</sup>. Yerleştirilen toplam nüfus 115 kişidir.

Kağan? cemaati kışlakları Çaltıcak adını taşımaktadır. Hane 25/ neferan 61. Kaza merkezinde bulunan kışlaklarına 2 saat mesafede bulunan Kuyulu ve Çeşmelü ismindeki yaylaklarına gideceklerdir<sup>174</sup>. Yerleştirilen toplam nüfus 125 kişidir.

Kağan? cemaati kışlakları Kovalı adını taşımaktadır. Hane 26/ neferan 71. Kaza merkezinde bulunan kışlaklarına 2 saat mesafede bulunan Samanlık Dik Alanı ismindeki yaylaklarına gideceklerdir<sup>175</sup>. Yerleştirilen toplam nüfus 130 kişidir.

#### **Der Kaza-i Sındırğı**

Yağcı Bedirli cemaati kışlakları Kuşça Köy adını taşımaktadır. Hane 41/neferan 111. Kaza merkezinde bulunan kışlaklarına 2 saat mesafede bulunan Saran ismindeki yaylaklarına gideceklerdir. Aynı yere Kağan Cemaati hane 05/neferan 11 olmak üzere 46 hane- 122 neferan yerleştirilmiştir<sup>176</sup>. Yerleştirilen toplam nüfus 230 kişidir.

Yağcı Bedirli cemaati kışlakları Fırın Alanı? adını taşımaktadır. Hane 21/neferan 53. Aynı yere Kağan? cemaati hane 03/neferan 08 olmak üzere 24 hane / 61 neferan yerleştirilmiştir. Kaza merkezinde bulunan kışlaklarına 1 saat mesafede bulunan Yoğun Oluk ismindeki yaylaklarına gideceklerdir<sup>177</sup>. Yerleştirilen toplam nüfus 120 kişidir.

Yağcı Bedirli cemaati kışlakları Kayalı Dere adını taşımaktadır. Hane 21/neferan 48. Aynı yere Kağan? cemaati hane 01/neferan 02 olmak üzere 22 hane / neferan 50 yerleştirilmiştir. Kaza merkezinde bulunan kışlaklarına 1 saat mesafede bulunan Sendel ismindeki yaylaklarına gideceklerdir<sup>178</sup>. Yerleştirilen toplam nüfus 110 kişidir.

<sup>172</sup> Sayfa 140.

<sup>173</sup> Sayfa 140-145.

<sup>174</sup> Sayfa 140-145.

<sup>175</sup> Sayfa 140-145.

<sup>176</sup> Sayfa 140-145.

<sup>177</sup> Sayfa 140-145.

<sup>178</sup> Sayfa 146-150.

*01237 Numaralı Ve H.1256 (M.1840) Tarihli Nüfus Defterine Göre Balıkesir, Karesi, Biga, Hüdavendigâr, Kütahya, Saruhan ve Eskişehir'e Yerleştirilen Kıl Donlu ve Kıl Donlu'ya Tabi Haremeyn Aşireti Adı Altında Geçen Cemaatlerin Yerleştirildikleri Yerlerin İsimleri, Nüfus ve Hane Miktarları Hakkında Bilgiler*

Yağcı Bedirli cemaati kışlakları Kara Dere adını taşımaktadır. Hane 25/neferan 49. Aynı yere Kağan cemaati hane 03/neferan 07 olmak üzere hane 28/neferan 56 yerleştirilmiştir. Kaza merkezinde bulunan kışlaklarına 2 saat mesafede bulunan Yoğun Oluk isimindeki yaylaklarına gideceklerdir<sup>179</sup>. Yerleştirilen toplam nüfus 140 kişidir.

Yağlı Bedirli cemaati kışlakları Karakaya adını taşımaktadır. Hane 27/neferan 64. Aynı yere Kağan? cemaati hane 01/neferan 02 olmak üzere 27 hane /66 neferan yerleştirilmiştir. Kaza merkezinde bulunan kışlaklarına 2 saat mesafede bulunan Kızıl Ağıl isimindeki yaylaklarına gidecekler<sup>180</sup>. Yerleştirilen toplam nüfus 135 kişidir.

Yağcı Bedirli cemaati kışlakları Kulak Kesen adını taşımaktadır. Hane 18/neferan 41 yerleştirilmiştir. Kaza merkezinde bulunan kışlaklarına 3 saat mesafede bulunan Sendel isimindeki yaylaklarına gideceklerdir<sup>181</sup>. Yerleştirilen toplam nüfus 90 kişidir.

Bozoğlu cemaati kışlakları Çam Kışlak adını taşımaktadır. Hane 16 /neferan 42. Aynı yere Karakeçili cemaati hane 05/neferan 15, Veliler (Deliler) cemaati hane 02/neferan 03 olmak üzere hane 23/ neferan 60 yerleştirilmiştir<sup>182</sup>. Yerleştirilen toplam nüfus 115 kişidir.

Boz Oğlu cemaati kışlakları Soma Güneli nam-ı diğer Koca Yayla adını taşımaktadır. hane 23 / neferan 70 yerleştirilmiştir. Yaylakları bulunmamaktadır<sup>183</sup>. Yerleştirilen toplam nüfus 115 kişidir.

Boz Oğlu cemaati kışlakları Köpek Karyesi Yeri adını taşımaktadır. Hane 35/ neferan 115. Aynı yere Karakeçili cemaati hane 03/ neferan 09, poyrazlı cemaati hane 02/ neferan 14, Yağcı Bedirli cemaati hane 01 /neferan 03 olmak üzere hane 41/ neferan 141 yerleştirilmiştir. Yaylakları bulunmamaktadır<sup>184</sup>. Yerleştirilen toplam nüfus 205 kişidir.

Boz Oğlu cemaati kışlakları Eski Karalar Yeri adını taşımaktadır. Hane 27/neferan 99 yerleştirilmiştir. Yaylakları bulunmamaktadır<sup>185</sup>. Yerleştirilen toplam nüfus 135 kişidir.

### **Der Kaza-i Bigadiç**

Yağcı Bedirli cemaati kışlakları Yumruklu adını taşımaktadır. Hane 21/neferan 53. Aynı yere Karakeçili cemaati hane 01/neferan 06 olmak üzere hane 22/ neferan 59 yerleştirilmiştir. Kaza merkezinde bulunan kışlaklarına 3 saat mesafede bulunan Çalica isimindeki yaylaklarına gideceklerdir<sup>186</sup>. Yerleştirilen toplam nüfus 110 kişidir.

<sup>179</sup> Sayfa 146-150.

<sup>180</sup> Sayfa 146-150.

<sup>181</sup> Sayfa 146-150.

<sup>182</sup> Sayfa 146-150. (Sayfiyen ve Şitaen= Yazın ve kışın aynı yerde kalacak şeklinde iskân olunmuşlardır).

<sup>183</sup> Sayfa 150-155. (Sayfiyen ve Şitaen= Yazın ve kışın aynı yerde kalacak şeklinde iskân olunmuşlardır).

<sup>184</sup> Sayfa 150-155. (Sayfiyen ve Şitaen= Yazın ve kışın aynı yerde kalacak şeklinde iskân olunmuşlardır).

<sup>185</sup> Sayfa 150-155. (Sayfiyen ve Şitaen= Yazın ve kışın aynı yerde kalacak şeklinde iskân olunmuşlardır).

<sup>186</sup> Sayfa 150-155.

*01237 Numaralı Ve H.1256 (M.1840) Tarihli Nüfus Defterine Göre Balıkesir, Karesi, Biga, Hüdavendigâr, Kütahya, Saruhan ve Eskişehir'e Yerleştirilen Kıl Donlu ve Kıl Donlu'ya Tabi Haremeyn Aşireti Adı Altında Geçen Cemaatlerin Yerleştirildikleri Yerlerin İsimleri, Nüfus ve Hane Miktarları Hakkında Bilgiler*

Yağcı Bedirli cemaati kışlakları Kavak Dere Boğazı adını taşımaktadır. Hane 10/neferan 21 yerleştirilmiştir. Kaza merkezinde bulunan kışlaklarına 4 saat mesafede bulunan Baya Dağ ismindeki yaylaklarına gideceklerdir<sup>187</sup>. Yerleştirilen toplam nüfus 50 kişidir.

### **Der Kaza-i Kepsud**

Yağcı Bedirli cemaati kışlakları Ovacık adını taşımaktadır. Hane 38/neferan 97. Aynı yere Kağan? cemaati hane 17/neferan 37 olmak üzere hane 55/ neferan 134 yerleştirilmiştir. Kaza merkezinde bulunan kışlaklarına 5saat mesafede bulunan Alaçam ismindeki yaylaklarına gideceklerdir<sup>188</sup>. Yerleştirilen toplam nüfus 275 kişidir.

Yağcı Bedirli cemaati kışlakları Karaca Kaş adını taşımaktadır. Hane 13/neferan 35. Aynı yere Kağan? cemaati hane 06/neferan 15, Karakeçili cemaati hane 01/neferan 03 olmak üzere hane 20/ neferan 53 yerleştirilmiştir. Kaza merkezinde bulunan kışlaklarına 5 saat mesafede bulunan Alaçam ismindeki yaylaklarına gideceklerdir<sup>189</sup>. Yerleştirilen toplam nüfus 100 kişidir.

Yağcı Bedirli cemaati kışlakları Bağ Tepesi adını taşımaktadır. Hane 14/neferan 43. Aynı yere Kağan? cemaati hane 02/neferan 12 olmak üzere hane 16/ neferan 55 yerleştirilmiştir. Kaza merkezinde bulunan kışlaklarına 4 saat mesafede bulunan Alaçam ismindeki yaylaklarına gideceklerdir<sup>190</sup>. Yerleştirilen toplam nüfus 80 kişidir.

Yağcı Bedirli cemaati kışlakları Dede Kaşı adını taşımaktadır. Hane 16/neferan 32. Kaza merkezinde bulunan kışlaklarına 4 saat mesafede bulunan Alaçam ismindeki yaylaklarına gideceklerdir<sup>191</sup>. Yerleştirilen toplam nüfus 80 kişidir.

Yağcı Bedirli cemaati kışlakları Atanus Boğazı adını taşımaktadır. Hane 18/Neferan 45. Aynı yere Kağan cemaati hane 03/neferan 09 olmak üzere hane 21/ neferan 54 yerleştirilmiştir. Kaza merkezinde bulunan kışlaklarına 4 saat mesafede bulunan Alaçam ismindeki yaylaklarına gideceklerdir<sup>192</sup>. Yerleştirilen toplam nüfus 105 kişidir.

Yağcı Bedirli cemaati kışlakları Dumbay? Deresi adını taşımaktadır. Hane 27/neferan 74. Aynı yere Kağan cemaati hane 03/neferan 07 olmak üzere hane 30/ neferan 81 yerleştirilmiştir. Kaza merkezinde bulunan kışlaklarına 5 saat mesafede bulunan Alaçam ismindeki yaylaklarına gidecekler<sup>193</sup>. Yerleştirilen toplam nüfus 150 kişidir.

Karakeçili cemaati kışlakları Piyade adını taşımaktadır. Hane 13/neferan 31. Aynı yere Boz Oğlu cemaati hane 03/neferan 09 olmak üzere hane 16/ neferan 40 yerleştirilmiştir. Kaza

<sup>187</sup> Sayfa 150-155.

<sup>188</sup> Sayfa 155-160.

<sup>189</sup> Sayfa 155-160.

<sup>190</sup> Sayfa 155-160.

<sup>191</sup> Sayfa 155-160.

<sup>192</sup> Sayfa 155-160.

<sup>193</sup> Sayfa 160-163.

*01237 Numaralı Ve H.1256 (M.1840) Tarihli Nüfus Defterine Göre Balıkesir, Karesi, Biga, Hüdavendigâr, Kütahya, Saruhan ve Eskişehir'e Yerleştirilen Kıl Donlu ve Kıl Donlu'ya Tabi Haremeyn Aşireti Adı Altında Geçen Cemaatlerin Yerleştirildikleri Yerlerin İsimleri, Nüfus ve Hane Miktarları Hakkında Bilgiler*

merkezinde bulunan kışlaklarına 1,5 saat mesafede bulunan Dere isimindeki yaylaklarına gideceklerdir<sup>194</sup>. Yerleştirilen toplam nüfus 80 kişidir.

Karakeçili cemaati kışlakları Darı Çukuru adını taşımaktadır. Hane 16/neferan 32. Aynı yere Turhallı cemaati hane 04/neferan 09, Veliler (Deliler) cemaati hane 01/neferan 02, Boz Oğlu cemaati hane 01/neferan 03 olmak üzere hane 22/ neferan 46 yerleştirilmiştir. Kaza merkezinde bulunan kışlaklarına 2 saat mesafede bulunan Edirne? Oluk isimindeki yaylaklarına gidecekler<sup>195</sup>. Yerleştirilen toplam nüfus 110 kişidir.

Karakeçili cemaati kışlakları Küçük Katrancı adını taşımaktadır. Hane 12/neferan 27. Kaza merkezinde bulunan kışlaklarına 30 dk mesafede bulunan Kara Pınar isimindeki yaylaklarına gideceklerdir<sup>196</sup>. Yerleştirilen toplam nüfus 60 kişidir.

Karakeçili cemaati kışlakları Kayacıklar adını taşımaktadır. Hane 10/neferan 21. Kaza merkezinde bulunan kışlaklarına 3 saat mesafede bulunan Döbekli isimindeki yaylaklarına gideceklerdir<sup>197</sup>. Yerleştirilen toplam nüfus 50 kişidir.

Turhallı cemaati kışlakları Hasanlar adını taşımaktadır. Hane 16/neferan 32. Aynı yere Boz Oğlu cemaati hane 02/neferan 05 olmak üzere hane 18/ neferan 37 yerleştirilmiştir. Kaza merkezinde bulunan kışlaklarına 2 saat mesafede bulunan Su Batıldığı isimindeki yaylaklarına gideceklerdir. Kaza merkezinde bulunan kışlaklarına 1 saat mesafede bulunan Ahmet Oluğu isimindeki yaylaklarına gideceklerdir<sup>198</sup>. Yerleştirilen toplam nüfus 90 kişidir.

Turhallı cemaati kışlakları Seç adını taşımaktadır. Hane 11/neferan 27. Aynı yere Karakeçili cemaati hane 06/neferan 08, Veliler (cemaati) hane 02/neferan 07, Boz Oğlu cemaati hane 01/neferan 01 olmak üzere hane 15/ neferan 36 yerleştirilmiştir. Kaza merkezinde bulunan kışlaklarına 4 saat mesafede bulunan Soğucak isimindeki yaylaklarına gideceklerdir<sup>199</sup>. Yerleştirilen toplam nüfus 75 kişidir.

Yüncü cemaati kışlakları Eşiler adını taşımaktadır. Hane 44/neferan 103. Aynı yere Zahidler cemaati hane 03/neferan 06 olmak üzere hane 57/ neferan 107 yerleştirilmiştir<sup>200</sup>. Yerleştirilen toplam nüfus 285 kişidir.

Yüncü cemaati kışlakları Hıyarlık Şaile? adını taşımaktadır. Hane 06/neferan 13. Aynı yere Zahidler cemaati hane 02/neferan 07 olmak üzere hane 08/ neferan 20 yerleştirilmiştir. Yaylakları bulunmamaktadır<sup>201</sup>. Yerleştirilen toplam nüfus 40 kişidir.

<sup>194</sup> Sayfa 160-163.

<sup>195</sup> Sayfa 160-163.

<sup>196</sup> Sayfa 160-163.

<sup>197</sup> Sayfa 160-163.

<sup>198</sup> Sayfa 163-168.

<sup>199</sup> Sayfa 163-168.

<sup>200</sup> Sayfa 163-168.

<sup>201</sup> Sayfa 163-168. (Sayfiyen ve Şitaen= Yazın ve kışın aynı yerde kalacak şekilde iskân olunmuşlardır).

*01237 Numaralı Ve H.1256 (M.1840) Tarihli Nüfus Defterine Göre Balıkesir, Karesi, Biga, Hüdavendigâr, Kütahya, Saruhan ve Eskişehir'e Yerleştirilen Kıl Donlu ve Kıl Donlu'ya Tabi Haremeyn Aşireti Adı Altında Geçen Cemaatlerin Yerleştirildikleri Yerlerin İsimleri, Nüfus ve Hane Miktarları Hakkında Bilgiler*

Zahidler cemaati kışlakları Serçe Oran adını taşımaktadır. Hane 18/neferan 34. Aynı yere Yüncü cemaati hane 04/neferan 10 olmak üzere hane 22/ neferan 44 yerleştirilmiştir. Kaza merkezinde bulunan kışlaklarına 2 saat mesafede bulunan Hayra Dere ve Kansız isimdeki yaylaklarına gideceklerdir<sup>202</sup>. Yerleştirilen toplam nüfus 110 kişidir.

Zahidler cemaati kışlakları Kelebek adını taşımaktadır. Hane 18/neferan 35. Aynı yere Yüncü cemaati hane 09/neferan 18, Yağcı Bedirli cemaati hane 01/neferan 03 olmak üzere hane 28/ neferan 56 yerleştirilmiştir. Kaza merkezinde bulunan kışlaklarına 2 saat mesafede bulunan Sarıkız isimdeki yaylaklarına gideceklerdir<sup>203</sup>. Yerleştirilen toplam nüfus 140 kişidir.

Caferler cemaati kışlakları Ilıca adını taşımaktadır. Hane 07/neferan 29. Aynı yere Zahidler cemaati hane 02/neferan 05, Akça Koyunlu cemaati hane 02/neferan 04 olmak üzere hane 11/ neferan 38 yerleştirilmiştir<sup>204</sup>. Yerleştirilen toplam nüfus 55 kişidir.

Bozoğlu cemaati kışlakları Eğri Dere adını taşımaktadır. Hane 17/neferan 42. Aynı yere Veliler (Deliler) cemaati hane 01/neferan 03 Karakeçili cemaati hane 01/neferan 01 olmak üzere hane 19/ neferan 46 yerleştirilmiştir. Kaza merkezinde bulunan kışlaklarına 1 saat mesafede bulunan Dömbekli isimdeki yaylaklarına gideceklerdir<sup>205</sup>. Yerleştirilen toplam nüfus 95 kişidir.

Poyrazlı cemaati Kışlakları Büyük Katrancı adını taşımaktadır. Hane 14/neferan 28. Aynı yere iskân edilen veliler (deliler) hane 03/neferan 10, Karakeçili hane 02/neferan 04, Turhallı hane 01/neferan 01 olmak üzere hane 20/ neferan 43 yerleştirilmiştir. Kaza merkezinde bulunan kışlaklarına 1 saat mesafede bulunan Geyikler isimdeki yaylaklarına gideceklerdir<sup>206</sup>. Yerleştirilen toplam nüfus 100 kişidir.

#### **Der Kaza-i Kırta Ma'a Şami**

Yüncü cemaati kışlakları Baba Köy adını taşımaktadır. Hane 36/neferan 66. Aynı yere Zahidler cemaati hane 02/neferan 03 olmak üzere hane 38/ neferan 69 yerleştirilmiştir. Yaylakları bulunmamaktadır<sup>207</sup>. Yerleştirilen toplam nüfus 190 kişidir.

Yüncü cemaati kışlakları Körse adını taşımaktadır. Hane 09/neferan 21. Aynı yere Zahidler cemaati hane 01/neferan 01 olmak üzere hane 20/ neferan 22 yerleştirilmiştir. Yaylakları bulunmamaktadır<sup>208</sup>. Yerleştirilen toplam nüfus 100 kişidir.

Zahidler cemaati kışlakları Bozan adını taşımaktadır. Hane 15/neferan 44. Kaza merkezinde bulunan kışlaklarına 2 saat mesafede bulunan Sarı Çayır isimdeki yaylaklarına gideceklerdir<sup>209</sup>. Yerleştirilen toplam nüfus 75 kişidir.

<sup>202</sup> Sayfa 168-172

<sup>203</sup> Sayfa 168-172.

<sup>204</sup> Sayfa 168-172. (Sayfıyen ve Şitaen= Yazın ve kışın aynı yerde kalacak şekilde iskân olunmuşlardır).

<sup>205</sup> Sayfa 168-172.

<sup>206</sup> Sayfa 168-172.

<sup>207</sup> Sayfa 172 -177. (Sayfıyen ve Şitaen= Yazın ve kışın aynı yerde kalacak şekilde iskân olunmuşlardır).

<sup>208</sup> Sayfa 172 -177. (Sayfıyen ve Şitaen= Yazın ve kışın aynı yerde kalacak şekilde iskân olunmuşlardır).

*01237 Numaralı Ve H.1256 (M.1840) Tarihli Nüfus Defterine Göre Balıkesir, Karesi, Biga, Hüdavendigâr, Kütahya, Saruhan ve Eskişehir'e Yerleştirilen Kıl Donlu ve Kıl Donlu'ya Tabi Haremeyn Aşireti Adı Altında Geçen Cemaatlerin Yerleştirildikleri Yerlerin İsimleri, Nüfus ve Hane Miktarları Hakkında Bilgiler*

Zahidler cemaati kışlakları Söğüd Çayır adını taşımaktadır. Hane 18/neferan 39. Aynı yere Akça Koyunlu hane 03/neferan 08, Yüncü hane 07/neferan 14 olmak üzere hane 28/ neferan 41 yerleştirilmiştir. Yaylakları bulunmamaktadır<sup>210</sup>. Yerleştirilen toplam nüfus 140 kişidir.

Caferler cemaati kışlakları Batak Ma'a Kiraz adını taşımaktadır. Hane 14/neferan 32. Aynı yere Zahidler cemaati hane 10/neferan 37, Kara Kocalı cemaati hane 05/neferan 10, Kobaş Canbalı cemaati hane 05/neferan 07, Sultan cemaati hane 03/neferan 06, Akça Koyunlu hane 01/neferan 05, Orta Parekendesı hane 01/neferan 04, Turhallı hane 02/neferan 03, Poyrazlı hane 01/neferan 03, Kıl Donlu hane 01/neferan 02 olmak üzere hane 44/ neferan 111 yerleştirilmiştir. Yaylakları bulunmamaktadır<sup>211</sup>. Yerleştirilen toplam nüfus 220 kişidir.

### **Der Kaza-i Manyas**

Zahidler cemaati kışlakları Mandır adını taşımaktadır. Hane 22/neferan 58. Aynı yere Caferler cemaati hane 01/neferan 01, Akça Koyunlu cemaati hane 01/neferan 01, Halimler cemaati hane 01/neferan 02 olmak üzere hane 25/ neferan 62 yerleştirilmiştir. Yaylakları bulunmamaktadır<sup>212</sup>. Yerleştirilen toplam nüfus 125 kişidir.

Zahidler cemaati kışlakları Mana adını taşımaktadır. Hane 24/neferan 53. Aynı yere Akça Koyunlu hane 02/neferan 08, Yüncü cemaati hane 04/neferan 07, Sultan cemaati hane 02/neferan 05, Caferler cemaati hane 01/neferan 04, Kobaş Kara Musa hane 01/neferan 01 olmak üzere hane 34/ neferan 78 yerleştirilmiştir. Kaza merkezinde bulunan kışlaklarına 2 saat mesafede bulunan Dönbe-i Zir ismindeki yaylaklarına gideceklerdir<sup>213</sup>. Yerleştirilen toplam nüfus 170 kişidir.

Zahidler cemaati kışlakları Suka adını taşımaktadır. Hane 19/neferan 43. Aynı yere Caferler cemaati hane 01/neferan 03, Akçakoyunlu cemaati hane 01/neferan 01 olmak üzere hane 21/ neferan 47 yerleştirilmiştir. Yaylakları bulunmamaktadır<sup>214</sup>. Yerleştirilen toplam nüfus 105 kişidir.

Caferler cemaati kışlakları Av Orta adını taşımaktadır. Hane 15/neferan 30. Aynı yere Keserler cemaati hane 19/neferan 44, Manmak? cemaati hane 04/neferan 08, Sultan cemaati hane 02/neferan 09, Kara Kocalı hane 04/neferan 09, Akça Koyunlu hane 02/neferan 04, Söğüdü hane 01/neferan 02 olmak üzere hane 48/ neferan 106 yerleştirilmiştir. Yaylakları bulunmamaktadır<sup>215</sup>. Yerleştirilen toplam nüfus 240 kişidir.

Keserler cemaati kışlakları Alişar adını taşımaktadır. Hane 21/neferan 51. Aynı yere Sultan cemaati hane 12/neferan 38, Caferler cemaati hane 09/neferan 21, Davulcu cemaati hane 02/neferan 03, Kıl Donlu cemaati hane 01/neferan 02, Köşeler cemaati hane 01/neferan 02,

<sup>209</sup> Sayfa 172 -177

<sup>210</sup> Sayfa 172 -177. (Sayfıyen ve Şitaen= Yazın ve kışın aynı yerde kalacak şeklinde iskân olunmuşlardır).

<sup>211</sup> Sayfa 172 -177. (Sayfıyen ve Şitaen= Yazın ve kışın aynı yerde kalacak şeklinde iskân olunmuşlardır).

<sup>212</sup> Sayfa 177 -183. (Sayfıyen ve Şitaen= Yazın ve kışın aynı yerde kalacak şeklinde iskân olunmuşlardır).

<sup>213</sup> Sayfa 177 -183.

<sup>214</sup> Sayfa 177 -183. (Sayfıyen ve Şitaen= Yazın ve kışın aynı yerde kalacak şeklinde iskân olunmuşlardır).

### **TİDSAD**

*01237 Numaralı Ve H.1256 (M.1840) Tarihli Nüfus Defterine Göre Balıkesir, Karesi, Biga, Hüdavendigâr, Kütahya, Saruhan ve Eskişehir'e Yerleştirilen Kıl Donlu ve Kıl Donlu'ya Tabi Haremeyn Aşireti Adı Altında Geçen Cemaatlerin Yerleştirildikleri Yerlerin İsimleri, Nüfus ve Hane Miktarları Hakkında Bilgiler*

İncikli cemaati hane 01/neferan 01 olmak üzere hane 47/ neferan 118 yerleştirilmiştir. Yaylakları bulunmamaktadır<sup>216</sup>. Yerleştirilen toplam nüfus 235 kişidir.

### **Der Kaza-i Gönan**

Köseler cemaati kışlakları Tepe Viran-ı Ilıca adını taşımaktadır. Hane 57/neferan 127. Aynı yere Kaşıkçı Parekendesini cemaati hane 05/neferan 15, Davulcu cemaati hane 03/neferan 06, Purnar cemaati hane 01/neferan 04, Köseler cemaati hane 01/neferan 03 olmak üzere hane 67/ neferan 155 yerleştirilmiştir. Yaylakları bulunmamaktadır<sup>217</sup>. Yerleştirilen toplam nüfus 335 kişidir.

Köseler cemaati kışlakları Çakmak ve Çiftlik adını taşımaktadır. Hane 22/neferan 53. Aynı yere Keserler cemaati hane 14/neferan 30, Kara Kocalı cemaati hane 04/neferan 11, Davulcu cemaati hane 03/neferan 08 olmak üzere hane 43/ neferan 106 yerleştirilmiştir. Yaylakları bulunmamaktadır<sup>218</sup>. Yerleştirilen toplam nüfus 215 kişidir.

Davulcu cemaati kışlakları Kelbekiç/Torbalı adını taşımaktadır. Hane 12/neferan 25. Aynı yere Karakocalı cemaati hane 12/neferan 26, Köseler cemaati hane 20/neferan 42, Kırli Kobaş cemaati hane 04/neferan 09, Kaşıkçı Parekendesini cemaati hane 03/neferan 04 olmak üzere hane 51/ neferan 106 yerleştirilmiştir. Kaza merkezinde bulunan kışlaklarına 2 saat mesafede bulunan Sorucak isimindeki yaylaklarına gideceklerdir<sup>219</sup>. Yerleştirilen toplam nüfus 255 kişidir.

Akçekoyunlu cemaati kışlakları Ulukır ve Çal adını taşımaktadır. Hane 53/neferan 109. Aynı yere Köseler cemaati hane 07/neferan 14, Zahidler cemaati hane 01/neferan 04, Ada Çukuru cemaati hane 01/neferan 01, Davulcu cemaati hane 01/neferan 01 olmak üzere hane 63/ neferan 129 yerleştirilmiştir. Yaylakları bulunmamaktadır<sup>220</sup>. Yerleştirilen toplam nüfus 315 kişidir.

Köseler cemaati kışlakları Saraçlar Yeri adını taşımaktadır. Hane 15/neferan 36 yerleştirilmiştir. Yaylakları bulunmamaktadır<sup>221</sup>.

### **Der Kaza Dimetoka Tabi-i Liva-i Biga**

Akçekoyunlu cemaati kışlakları Kınalar ve Kepekli adını taşımaktadır. Hane 05/neferan 10. Aynı yere Köseler cemaati hane 07/neferan 06, Kara Kocalar cemaati hane 01/neferan 03, Davulcu cemaati hane 01/neferan 01, Kıl Donlu cemaati hane 01/neferan 01, Kaşıkçı Parekendesini cemaati hane 10/neferan 24 olmak üzere hane 20/ neferan 45 yerleştirilmiştir. Yaylakları bulunmamaktadır<sup>222</sup>. Yerleştirilen toplam nüfus 100 kişidir.

<sup>215</sup> Sayfa 177 -183. (Sayfıyen ve Şitaen= Yazın ve kışın aynı yerde kalacak şeklinde iskân olunmuşlardır).

<sup>216</sup> Sayfa 177 -183. (Sayfıyen ve Şitaen= Yazın ve kışın aynı yerde kalacak şeklinde iskân olunmuşlardır).

<sup>217</sup> Sayfa 184 -191. (Sayfıyen ve Şitaen= Yazın ve kışın aynı yerde kalacak şeklinde iskân olunmuşlardır).

<sup>218</sup> Sayfa 184 -191. (Sayfıyen ve Şitaen= Yazın ve kışın aynı yerde kalacak şeklinde iskân olunmuşlardır).

<sup>219</sup> Sayfa 184 -191.

<sup>220</sup> Sayfa 184 -191. (Sayfıyen ve Şitaen= Yazın ve kışın aynı yerde kalacak şeklinde iskân olunmuşlardır).

<sup>221</sup> Sayfa 191. (Sayfıyen ve Şitaen= Yazın ve kışın aynı yerde kalacak şeklinde iskân olunmuşlardır).

<sup>222</sup> Sayfa 192- 197. (Sayfıyen ve Şitaen= Yazın ve kışın aynı yerde kalacak şeklinde iskân olunmuşlardır).

### **TİDSAD**



*01237 Numaralı Ve H.1256 (M.1840) Tarihli Nüfus Defterine Göre Balıkesir, Karesi, Biga, Hüdavendigâr, Kütahya, Saruhan ve Eskişehir'e Yerleştirilen Kıl Donlu ve Kıl Donlu'ya Tabi Haremeyn Aşireti Adı Altında Geçen Cemaatlerin Yerleştirildikleri Yerlerin İsimleri, Nüfus ve Hane Miktarları Hakkında Bilgiler*

Akçakoyunlu cemaati kışlakları Bozlar/Tomurcular adını taşımaktadır. Hane 12/neferan 35. Aynı yere Kocalı Kocalı cemaati hane 13/neferan 29, Davulcu cemaati hane 11 /neferan 26, Köselers cemaati hane 10/neferan 22, Kıl Donlu cemaati hane 15/neferan 35, İncekli cemaati hane 02/neferan 04, Manmak? cemaati hane 01/neferan 03, Purnar cemaati hane 01/neferan 01, Kaşıkçı Perekendesini hane 17/neferan 09 olmak üzere hane 80/ neferan 17 yerleştirilmiştir. Yaylakları bulunmamaktadır<sup>223</sup>. Yerleştirilen toplam nüfus 400 kişidir.

#### **Der Kaza-i Biga Tabi-i Liva-i Biga**

Kara Kocalı cemaati kışlakları Balıklı ve Çakırlı adını taşımaktadır. Hane 24/neferan 52. Aynı yere Akçakoyunlu cemaati hane 10/neferan 21, Köselers cemaati hane 02/neferan 04, Kıl Donlu cemaati hane 01/neferan 09, Davulcu cemaati hane 01/neferan 01, İncekli cemaati hane 01/neferan 01 olmak üzere hane 40/ neferan 88 yerleştirilmiştir. Kaza merkezinde bulunan kışlaklarına 1,5 saat mesafede bulunan Kiraz Pınar isimindeki yaylaklarına gidecekler<sup>224</sup>. Yerleştirilen toplam nüfus 200 kişidir.

#### **Der Kaza-i Lâpseki Tabi-i Liva-i Biga**

Kara Kocalı cemaati kışlakları Taş Tepe adını taşımaktadır. Hane 21/neferan 48. Aynı yere iskân edilen İncekli cemaati hane 26/neferan 58 olmak üzere hane 47/ neferan 106 yerleştirilmiştir. Yaylakları bulunmamaktadır<sup>225</sup>. Yerleştirilen toplam nüfus 235 kişidir.

Kara Kocalı cemaati kışlakları Ulu Yayla/Eski Kışla adını taşımaktadır. Hane 57neferan 152. Aynı yere İncekli cemaati hane 48/neferan 115, Purnar cemaati hane 02/neferan 08, Kirli Kobaş cemaati hane 04/neferan 08, Kıl Donlu cemaati hane 04/neferan 11, Peşkirli cemaati hane 05/neferan 10, Kaşıkçı Perekendesini cemaati hane 05/neferan 21 olmak üzere hane 126/ neferan 325 yerleştirilmiştir. Yaylakları bulunmamaktadır<sup>226</sup>. Yerleştirilen toplam nüfus 630 kişidir.

Kara Kocalı cemaati hane 10 /neferan 19, Aynı yere iskân edilen İncekli cemaati hane 02/neferan 04 olmak üzere hane 12/ neferan 23 yerleştirilmiştir. Lâpseki kazasına iskân edilmişlerdir<sup>227</sup>. Yerleştirilen toplam nüfus 60 kişidir.

#### **Der Kaza-i Sultaniye Tabi-i Liva-i Biga**

Kara Kocalı cemaati kışlakları Karapınar/Kızılcaviran adını taşımaktadır. Hane 57/neferan 166. Aynı yere İncekli cemaati hane 07/neferan 17, Davulcu cemaati hane 05/neferan 17, Kıl

<sup>223</sup> Sayfa 192- 197. (Sayfıyen ve Şitaen= Yazın ve kışın aynı yerde kalacak şekilde iskân olunmuşlardır).

<sup>224</sup> Sayfa 192- 197.

<sup>225</sup> Sayfa 192- 197. (Sayfıyen ve Şitaen= Yazın ve kışın aynı yerde kalacak şekilde iskân olunmuşlardır).

<sup>226</sup> Sayfa 197- 202. (Sayfıyen ve Şitaen= Yazın ve kışın aynı yerde kalacak şekilde iskân olunmuşlardır).

<sup>227</sup> Sayfa 202 – 206. İncelenen defterde haklarında şu şekilde bilgi bulunmaktadır. “ Elli yedi senesi ba emr-i Ali cemaat-ı mezkureden tefrik olunarak tekke-i merkumeye merbut vergi ve yaylak ve kışlakiyeleri şeyhi Hüseyin Azmi tarafından ahz olunmakta idiği. Gelibolu Mevlevihanesi taamiyesine meşruta ve kaza-yı mezkûr dâhilinde olup Bayram Dere mezraası Ada Tepe karyesinde mutavattın Haremeyn aşiretinden Kara kocalı ve İncikli cemaatlerinin esamiyelerini mübeyyen defteridir ki zikr ve beyan şüdd.

*01237 Numaralı Ve H.1256 (M.1840) Tarihli Nüfus Defterine Göre Balıkesir, Karesi, Biga, Hüdavendigâr, Kütahya, Saruhan ve Eskişehir'e Yerleştirilen Kıl Donlu ve Kıl Donlu'ya Tabi Haremeyn Aşireti Adı Altında Geçen Cemaatlerin Yerleştirildikleri Yerlerin İsimleri, Nüfus ve Hane Miktarları Hakkında Bilgiler*

Donlu cemaati hane 05/neferan 10, Manaman cemaati hane 02/neferan 06, Kaşıkçı Parekendesî cemaati hane 02/neferan 05 olmak üzere hane 78/ neferan 325 yerleştirilmiştir. Yaylakları bulunmamaktadır<sup>228</sup>. Yerleştirilen toplam nüfus 390 kişidir.

Kara Kocalı cemaati kışlakları Okçular Başı adını taşımaktadır. Hane 10/neferan 37 yerleştirilmiştir. Yaylakları bulunmamaktadır<sup>229</sup>. Yerleştirilen toplam nüfus 50 kişidir.

Kara Kocalı cemaati kışlakları Cebular diğer adı Ovacık adını taşımaktadır. Hane 27/neferan 63. Aynı yere iskân edilen Kirli Kobaş cemaati hane 01/neferan 02, İncekli cemaat hane 01/neferan 01, Kıl Donlu cemaati hane 01/neferan 02, Menaman cemaati hane 01/neferan 01, Purnar cemaati hane 01/neferan 03 olmak üzere hane 32/ neferan 72 yerleştirilmiştir. Yaylakları bulunmamaktadır<sup>230</sup>. Yerleştirilen toplam nüfus 160 kişidir.

**Der Kaza-i Ezine Cebel-i Kaz Tabi-i Liva-i Biga**

Kara Kocalı cemaati kışlakları Küçük Burun nam-ı diğer Purnar Deresi adını taşımaktadır. Hane 48/neferan 120. Aynı yere Purnar cemaati hane 17/neferan 42, Tuzla Parekendesî cemaati hane 06/neferan 13, Davulcu cemaati hane 05/neferan 12, Kirli Kobaş cemaati hane 06/neferan 17, Kıl Donlu cemaati hane 02/neferan 06, Menaman cemaati hane 01/neferan 02, Kaşıkçı Parekendesî cemaati hane 02/neferan 05 olmak üzere hane 87/ neferan 217 yerleştirilmiştir. Yaylakları bulunmamaktadır<sup>231</sup>. Yerleştirilen toplam nüfus 435 kişidir.

Kara Kocalı cemaati kışlakları Batak nam-ı diğer Köprü Başı adını taşımaktadır. Hane 151/neferan 382. Aynı yere Purnar cemaati hane 24/neferan 49, Menaman cemaati hane 09/neferan 28, İncekli cemaati hane 08/neferan 25, Kirli Kobaş cemaati hane 04/neferan 08, Tuzla Parekendesî cemaati hane 01/neferan 02 olmak üzere hane 197/ neferan 494 yerleştirilmiştir. Yaylakları bulunmamaktadır<sup>232</sup>. Yerleştirilen toplam nüfus 985 kişidir.

Kara Kocalı cemaati kışlakları Budaklar adını taşımaktadır. Hane 06/neferan 14 yerleştirilmiştir. Yaylakları bulunmamaktadır<sup>233</sup>. Yerleştirilen toplam nüfus 30 kişidir.

<sup>228</sup> Sayfa 202 – 206. (Sayfiyen ve Şitaen= Yazın ve kışın aynı yerde kalacak şeklinde iskân olunmuşlardır).

<sup>229</sup> Sayfa 205 – 206. (Sayfiyen ve Şitaen= Yazın ve kışın aynı yerde kalacak şeklinde iskân olunmuşlardır).

<sup>230</sup> Sayfa 206 – 207. (Sayfiyen ve Şitaen= Yazın ve kışın aynı yerde kalacak şeklinde iskân olunmuşlardır).

<sup>231</sup> Sayfa 207 – 219. (Sayfiyen ve Şitaen= Yazın ve kışın aynı yerde kalacak şeklinde iskân olunmuşlardır).

<sup>232</sup> Sayfa 207 – 219. (Sayfiyen ve Şitaen= Yazın ve kışın aynı yerde kalacak şeklinde iskân olunmuşlardır).

<sup>233</sup> Sayfa 207 – 219. (Sayfiyen ve Şitaen= Yazın ve kışın aynı yerde kalacak şeklinde iskân olunmuşlardır). Ayvacık maa Tuzla kazasında Kızılca Tuzla karyesinde müderris el Hac İbrahim Efendi işbu aşiretlerin benim medreseye merbutdur diyerek senede beher haneden bir ganem toklu sivrisi, yine beher haneden bir vukiyye rukan-ı sade, yine her haneden hane başına akçe dahi almaktadır. Hâlbuki aşair-i merkume Ezine Kazasında iskân olup yaylakiye ve kışlakiyelerini aşar-ı şer'iyyelerini kaza müdiri tarafına verdikleri.

### Der Kaza-i Ayvacık Ma'a Tuzla Tabi-i Liva-i Biga

Purnar cemaati kışlakları Ahmedler nam-ı diğer Karbasdı adını taşımaktadır. Hane 27/neferan 59. Aynı yere Kara Kocalı cemaati hane 27/neferan 65, Kirli Kobaş cemaati hane 20/neferan 73, Tuzla Parekende cemaati hane 10/neferan 74, Davulcu cemaati hane 08/neferan 27 olmak üzere hane 92/ neferan 258 yerleştirilmiştir. Yaylakları bulunmamaktadır<sup>234</sup>. Yerleştirilen toplam nüfus 460 kişidir.

Tuzla Parekendesesi cemaati kışlakları Kızıl Keçili nam-ı diğer Taş Ağıl adını taşımaktadır. Hane 07/neferan 17. Aynı yere Purnar cemaati hane 40/neferan 101, Kara Kocalı cemaati hane 03/neferan 10, Davulcu cemaati hane 01/neferan 02, Peşkirici cemaati hane 01/neferan 02, Kaşıkçı Parekendesesi cemaati 03/neferan 06 olmak üzere hane 54/ neferan 142 yerleştirilmiştir. Yaylakları bulunmamaktadır<sup>235</sup>. Yerleştirilen toplam nüfus 270 kişidir.

Tuzla Parekendesesi cemaati kışlakları Tartışık Nam-ı diğer Akça adını taşımaktadır. Hane 30/neferan 85. Aynı yere Purnar cemaati hane 14/neferan 42, Kara Kocalı cemaati hane 12 /neferan 34, Kıl Donlu cemaati hane 03/neferan 10, Davulcu cemaati hane 02/neferan 05, Kirli Kobaş cemaati hane 02/neferan 05 olmak üzere hane 63/ neferan 181 yerleştirilmiştir. Yaylakları bulunmamaktadır<sup>236</sup>. Yerleştirilen toplam nüfus 315 kişidir.

Kirli Kobaş cemaati kışlakları Ata Tepebaşı nam-ı diğer Kışla Dağı adını taşımaktadır. Hane 36/neferan 101. Aynı yere Tuzla Parekendesesi cemaati hane 24/neferan 72, Davulcu cemaati hane 05/neferan 16, Kara Kocalı cemaati hane 02/neferan 05, Purnar cemaati hane 01/neferan 03, Kıl Donlu cemaati hane 01/neferan 02 olmak üzere hane 69/ neferan 199 yerleştirilmiştir. Yaylakları bulunmamaktadır<sup>237</sup>. Yerleştirilen toplam nüfus 345 kişidir.

### Der Kaza-i Bayramiç Tabi-i Liva-i Biga

Kara Kocalı cemaati kışlakları Çaldağ nam-ı diğer Saz Oba adını taşımaktadır. Hane 38/neferan 107. Aynı yere Purnar cemaati hane 15/neferan 32, İncikli cemaati hane 04/neferan 11, Kirli Kobaş cemaati hane 03/neferan 06, Tuzla Parekendesesi cemaati hane 03/neferan 07, Davulcu cemaati hane 03/neferan 04, Kıl Donlu cemaati hane 01/neferan 02, Kaşıkçı Parekendesesi cemaati hane 01/neferan 04 olmak üzere hane 66/ neferan 173 yerleştirilmiştir. Yaylakları bulunmamaktadır<sup>238</sup>. Yerleştirilen toplam nüfus 330 kişidir.

<sup>234</sup> Sayfa 219 – 230. (Sayfiyen ve Şitaen= Yazın ve kışın aynı yerde kalacak şekilde iskân olunmuşlardır).

<sup>235</sup> Sayfa 219 – 230. (Sayfiyen ve Şitaen= Yazın ve kışın aynı yerde kalacak şekilde iskân olunmuşlardır).

<sup>236</sup> Sayfa 219 – 230. (Sayfiyen ve Şitaen= Yazın ve kışın aynı yerde kalacak şekilde iskân olunmuşlardır).

<sup>237</sup> Sayfa 219 – 230. (Sayfiyen ve Şitaen= Yazın ve kışın aynı yerde kalacak şekilde iskân olunmuşlardır).

<sup>238</sup> Sayfa 230 -240. (Sayfiyen ve Şitaen= Yazın ve kışın aynı yerde kalacak şekilde iskân olunmuşlardır).

*01237 Numaralı Ve H.1256 (M.1840) Tarihli Nüfus Defterine Göre Balıkesir, Karesi, Biga, Hüdavendigar, Kütahya, Saruhan ve Eskişehir'e Yerleştirilen Kıl Donlu ve Kıl Donlu'ya Tabi Haremeyn Aşireti Adı Altında Geçen Cemaatlerin Yerleştirildikleri Yerlerin İsimleri, Nüfus ve Hane Miktarları Hakkında Bilgiler*

Kara Kocalı Cemaati kışlakları Palamut nam-ı diğer Zerdelli adını taşımaktadır. Hane 33/Neferan 81. Aynı yere İncikli Cemaati Hane 06/Neferan 14, Kıl Donlu Cemaati Hane 03/Neferan 11 olmak üzere Hane 42/ Neferan 106 yerleştirilmiştir. Yaylakları bulunmamaktadır<sup>239</sup>. Yerleştirilen toplam nüfus 210 kişidir.

Kıl Donlu cemaati kışlakları Gedik nam-ı diğer Kurşunlu adını taşımaktadır. Hane 107/neferan 250. Aynı yere Kirli Kobaş cemaati hane 17/neferan 39, Kara Kocalı cemaati hane 03/neferan 02 olmak üzere hane 125/ neferan 291 yerleştirilmiştir. Yaylakları bulunmamaktadır<sup>240</sup>. Yerleştirilen toplam nüfus 625 kişidir.

Kıl Donlu cemaati kışlakları Yanıklar nam-ı diğer Kabaklı adını taşımaktadır. Hane 35/neferan 90. Aynı yere Peşkirli cemaati hane 08/neferan 17, İncikli cemaati hane 03/neferan 17, Kara Kocalı cemaati hane 02/neferan 05, Davulcu cemaati hane 02/neferan 06, Purnar cemaati hane 03/neferan 06, Kirli Kobaş cemaati hane 01/neferan 04 olmak üzere hane 58/ neferan 145 yerleştirilmiştir. Yaylakları bulunmamaktadır<sup>241</sup>. Yerleştirilen toplam nüfus 290 kişidir.

Peşkirli cemaati kışlakları Kara İbrahim Obası nam-ı diğer Gedik Taşı adını taşımaktadır. Hane 10/neferan 21. Aynı yere İncekli cemaati hane 13/neferan 27 olmak üzere hane 23/ neferan 48 yerleştirilmiştir. Yaylakları bulunmamaktadır<sup>242</sup>. Yerleştirilen toplam nüfus 115 kişidir.

Kirli Kobaş cemaati kışlakları Yassı Bağ adını taşımaktadır. Hane 31/neferan 68. Aynı yere Kara Kocalı cemaati hane 18/neferan 44, Kıl Donlu cemaati hane 18/neferan 40, İncekli cemaati hane 02/neferan 07, Purnar cemaati hane 02/neferan 05 olmak üzere hane 71/ neferan 164 yerleştirilmiştir. Kaza merkezinde bulunan kışlaklarına 1 saat mesafede bulunan Çınarcık ismindeki yaylaklarına gideceklerdir<sup>243</sup>. Yerleştirilen toplam nüfus 355 kişidir.

### **Der Kaza-i Çan Tabi-i Liva-i Biga**

İncekli cemaati kışlakları Yeni Oba nam-ı diğer Muradlar adını taşımaktadır. Hane 12/neferan 33. Aynı yere Kıl Donlu cemaati hane 18/neferan 40, Purnar cemaati hane 04/neferan 07, Peşkirli cemaati hane 02/neferan 03 olmak üzere hane 29/ neferan 82 yerleştirilmiştir. Yaylakları bulunmamaktadır<sup>244</sup>. Yerleştirilen toplam nüfus 145 kişidir.

İncekli cemaati kışlakları Dere Oba nam-ı diğer Kızıl Alma adını taşımaktadır. Hane 17/neferan 43. Aynı yere iskân edilen Purnar cemaati hane 13/neferan 37, Kıl Donlu cemaati hane

<sup>239</sup> Sayfa 230 -240. (Sayfiyen ve Şitaen= Yazın ve kışın aynı yerde kalacak şekilde iskân olunmuşlardır).

<sup>240</sup> Sayfa 230 -240. (Sayfiyen ve Şitaen= Yazın ve kışın aynı yerde kalacak şekilde iskân olunmuşlardır).

<sup>241</sup> Sayfa 230 -240. (Sayfiyen ve Şitaen= Yazın ve kışın aynı yerde kalacak şekilde iskân olunmuşlardır).

<sup>242</sup> Sayfa 230 -240. (Sayfiyen ve Şitaen= Yazın ve kışın aynı yerde kalacak şekilde iskân olunmuşlardır).

<sup>243</sup> Sayfa 240 – 246.

<sup>244</sup> Sayfa 240 – 246.

*01237 Numaralı Ve H.1256 (M.1840) Tarihli Nüfus Defterine Göre Balıkesir, Karesi, Biga, Hüdavendigâr, Kütahya, Saruhan ve Eskişehir'e Yerleştirilen Kıl Donlu ve Kıl Donlu'ya Tabi Haremeyn Aşireti Adı Altında Geçen Cemaatlerin Yerleştirildikleri Yerlerin İsimleri, Nüfus ve Hane Miktarları Hakkında Bilgiler*

09/neferan 25, Kara Kocalı cemaati hane 05/neferan 11 olmak üzere hane 29/ neferan 82 yerleştirilmiştir. Yaylakları bulunmamaktadır<sup>245</sup>. Yerleştirilen toplam nüfus 145 kişidir.

**Der Kaza-i Kirmastı Tabi-i Liva-i Hüdavendigâr**

Zahidler cemaati kışlakları Kara Pınar adını taşımaktadır. Hane 21/Neferan 40. Aynı yere Yüncü cemaati hane 01/neferan 04 olmak üzere hane 22/ neferan 44 yerleştirilmiştir. Kaza merkezinde bulunan kışlaklarına 2 saat mesafede bulunan Taş Başı ve Gölcük isimindeki yaylaklarına gideceklerdir<sup>246</sup>. Yerleştirilen toplam nüfus 110 kişidir.

Zahidler cemaati kışlakları Karaköy adını taşımaktadır. Hane 19/neferan 39 yerleştirilmiştir. Kaza merkezinde bulunan kışlaklarına 1,5 saat mesafede bulunan Tokuşlar isimindeki yaylaklarına gideceklerdir<sup>247</sup>. Yerleştirilen toplam nüfus 95 kişidir.

Zahidler cemaati kışlakları Bostanlık Deresi adını taşımaktadır. Hane 24/neferan 55 yerleştirilmiştir. Kaza merkezinde bulunan kışlaklarına 1,5 saat mesafede bulunan Yüksek Ağıl ve Tokuşlar isimindeki yaylaklarına gideceklerdir<sup>248</sup>. Yerleştirilen toplam nüfus 120 kişidir.

**Der Kaza-i Sincan Tabi-i Liva-i Hüdavendigâr**

Zahidler cemaati kışlakları Dömböldek adını taşımaktadır. Hane 14/neferan 30. Aynı yere Yüncü cemaati hane 05/neferan 13 olmak üzere hane 19/ neferan 43 yerleştirilmiştir. Kaza merkezinde bulunan kışlaklarına 2 saat mesafede bulunan Ereğli ve Güdüm isimindeki yaylaklarına gideceklerdir<sup>249</sup>. Yerleştirilen toplam nüfus 95 kişidir.

Zahidler cemaati kışlakları Men Ayva? adını taşımaktadır. Hane 14/neferan 41. Aynı yere Yüncü cemaati hane 05/neferan 11, Akça Koyunlu cemaati hane 02/neferan 06, Sultan cemaati hane 01/neferan 06 olmak üzere hane 22/neferan 64 yerleştirilmiştir. Kaza merkezinde bulunan kışlaklarına 2 saat mesafede bulunan Ali Beğ isimindeki yaylaklarına gideceklerdir<sup>250</sup>. Yerleştirilen toplam nüfus 110 kişidir.

Zahidler cemaati kışlakları Doğan Alanı adını taşımaktadır. Hane 31/neferan 82. Aynı yere iskân edilen Yüncü cemaati hane 01/neferan 01 olmak üzere hane 32/ neferan 83 yerleştirilmiştir. Yaylakları bulunmamaktadır<sup>251</sup>. Yerleştirilen toplam nüfus 160 kişidir.

Zahidler cemaati kışlakları Surdala? adını taşımaktadır. Hane 13/neferan 30. Aynı yere Karakeçili cemaati hane 04/neferan 10, Boz Oğlu cemaati hane 02/neferan 07, Poyrazlı cemaati hane 01/neferan 05 olmak üzere hane 20/ neferan 52 yerleştirilmiştir. Kaza merkezinde bulunan

<sup>245</sup> Sayfa 240 – 246.

<sup>246</sup> Sayfa 246 – 249.

<sup>247</sup> Sayfa 246 – 249.

<sup>248</sup> Sayfa 246 – 249.

<sup>249</sup> Sayfa 246 – 249.

<sup>250</sup> Sayfa 249 -253.

<sup>251</sup> Sayfa 249 -253.

*01237 Numaralı Ve H.1256 (M.1840) Tarihli Nüfus Defterine Göre Balıkesir, Karesi, Biga, Hüdavendigâr, Kütahya, Saruhan ve Eskişehir'e Yerleştirilen Kıl Donlu ve Kıl Donlu'ya Tabi Haremeyn Aşireti Adı Altında Geçen Cemaatlerin Yerleştirildikleri Yerlerin İsimleri, Nüfus ve Hane Miktarları Hakkında Bilgiler*

kışlaklarına 2 saat mesafede bulunan Doğun Alanı yaylaklarına gideceklerdir<sup>252</sup>. Yerleştirilen toplam nüfus 100 kişidir.

**Der Kaza-i Kite Tabi-i Liva-i Hüdavendigâr**

Zahidler cemaati kışlakları Balyaz (Balbaz) adını taşımaktadır. Hane 16/neferan 48. Aynı yere Turhallı cemaati hane 05/neferan 16, Yüncü cemaati hane 04/neferan 09, Karakeçili cemaati hane 01/neferan 03, Boz Oğlu cemaati hane 01/neferan 03, Ata Çukuru cemaati hane 01/neferan 03 olmak üzere hane 28/ neferan 80 yerleştirilmiştir. Kaza merkezinde bulunan kışlaklarına 2 saat mesafede bulunan Emrud ve Yancılı isimindeki yaylaklarına gideceklerdir<sup>253</sup>. Yerleştirilen toplam nüfus 140 kişidir.

**Der Kaza-i Atranus Tabi-i Liva-i Hüdavendigâr**

Veliler cemaati kışlakları Ömer Altında Kovan Pınarı adını taşımaktadır. Hane 04/neferan 12. Aynı yere Boz Oğlu cemaati hane 02/neferan 04, Karakeçili cemaati hane 02/neferan 03, Akça İnlü cemaati hane 01/neferan 02 olmak üzere hane 09/ neferan 21 yerleştirilmiştir. Kaza merkezinde bulunan kışlaklarına 2,5 saat mesafede bulunan Koca Yayla isimindeki yaylaklarına gideceklerdir<sup>254</sup>. Yerleştirilen toplam nüfus 45 kişidir.

Zahidler cemaati Bursa'da Yeşil Mahalle de yaz ve kış iskân olunmuştur. Hane 04/neferan 08. Aynı yere iskân edilen Boz Oğlu cemaati hane 01/neferan 02 olmak üzere hane 09/ neferan 21 yerleştirilmiştir<sup>255</sup>. Yerleştirilen toplam nüfus 45 kişidir.

Turhallı cemaati Bursa'da Şeyh Şibli Mahallesinde yaz ve kış iskân olunmuştur. Hane 1/neferan 02<sup>256</sup>. Yerleştirilen toplam nüfus 05 kişidir.

**Kaza-i Kütahya Der Nahiye-i Etraf-ı Şehr**

Akcanlı cemaati kışlakları Göçeri nam-ı diğer Avadan adını taşımaktadır. Hane 48/neferan 153. Aynı yere Özbeklü cemaati hane 07/neferan 21, Hacı Halil Obası cemaati hane 01/neferan 09, Hayyim Kethuda Obası cemaati hane 01/neferan 01 olmak üzere hane 59/ neferan 183 yerleştirilmiştir. Yaylakları bulunmamaktadır<sup>257</sup>. Yerleştirilen toplam nüfus 295 kişidir.

Özbeklü cemaati kışlakları İnli Viranı adını taşımaktadır. Hane 17/neferan 79. Aynı yere Akça İnlü cemaatinden hane 2/ neferan 10, Poyrazlu cemaati hane 01/neferan 03 olmak üzere hane

<sup>252</sup> Sayfa 249 -253.

<sup>253</sup> Sayfa 253 – 258.

<sup>254</sup> Sayfa 253 – 258.

<sup>255</sup> Sayfa 253 – 258.

<sup>256</sup> Sayfa 253 – 258.

<sup>257</sup> Sayfa 253 – 258. (Sayfiyen ve Şitaen= Yazın ve kışın aynı yerde kalacak şekilde iskân olunmuşlardır).

*01237 Numaralı Ve H.1256 (M.1840) Tarihli Nüfus Defterine Göre Balıkesir, Karesi, Biga, Hüdavendigâr, Kütahya, Saruhan ve Eskişehir'e Yerleştirilen Kıl Donlu ve Kıl Donlu'ya Tabi Haremeyn Aşireti Adı Altında Geçen Cemaatlerin Yerleştirildikleri Yerlerin İsimleri, Nüfus ve Hane Miktarları Hakkında Bilgiler*

20/ neferan 92 yerleştirilmiştir. Yaylakları bulunmamaktadır<sup>258</sup>. Yerleştirilen toplam nüfus 100 kişidir.

**Der Kaza-i Sandıklı Tabi-i Liva-i Karahisar**

Özbekli cemaati kışlakları Orancık adını taşımaktadır. Hane 46/neferan 170. Aynı yere Poyrazlı cemaati hane 02/neferan 06, Akçe İnlü cemaati hane 05/neferan 11 olmak üzere hane 53/ neferan 187 yerleştirilmiştir. Mahall-i iskânları civarlarında yaylaya gideceklerdir<sup>259</sup>. Yerleştirilen toplam nüfus 265 kişidir.

**Der Kaza-i Mihaliç Tabi-i Liva-i Hüdavendigâr**

Alma? (Ada?) Çukuru cemaati kışlakları Ak Mehmet Asması ve Ahmet Pınarı adını taşımaktadır. Hane 29/neferan 66. Aynı yere Akça Koyunlu cemaati hane 04/neferan 08, Turhallı cemaati hane 01/neferan 02 olmak üzere hane 34/ neferan 76 yerleştirilmiştir. Yaylakları bulunmamaktadır<sup>260</sup>. Yerleştirilen toplam nüfus 170 kişidir.

Alma? Çukuru cemaati kışlakları Çınarlı Dere adını taşımaktadır. Hane 15/neferan 36. Aynı yere Akça Koyunlu cemaati hane 09/neferan 18, Zahidler cemaati hane 05/neferan 14 olmak üzere hane 29/neferan 68 yerleştirilmiştir. Mahall-i iskânları civarlarında yaylaya gideceklerdir<sup>261</sup>. Yerleştirilen toplam nüfus 145 kişidir.

Alma? Çukuru cemaati kışlakları Benair Dere adını taşımaktadır. Hane 23/neferan 50. Aynı yere iskân edilen Caferler cemaati hane 04/neferan 08, Köseler cemaati hane 03/neferan 08 olmak üzere hane 30/ neferan 66 yerleştirilmiştir. Yaylakları bulunmamaktadır<sup>262</sup>. Yerleştirilen toplam nüfus 150 kişidir.

Alma? Çukuru cemaati kışlakları Akçasu Sığırlık adını taşımaktadır. Hane 17/neferan 34. Belirlenmiş bir yaylak yerleri bulunmamaktadır. Mahall-i iskânları civarında yaylaya gideceklerdir<sup>263</sup>. Yerleştirilen toplam nüfus 85 kişidir.

**Der Kaza-i Kite Tabi-i Liva-i Hüdavendigâr**

Alma? Çukuru cemaati kışlakları İlyasçalar adını taşımaktadır. Hane 15/neferan 36. Belirlenmiş bir yaylak yerleri bulunmamaktadır. Mahall-i iskânları civarında yaylaya gideceklerdir<sup>264</sup>. Yerleştirilen toplam nüfus 75 kişidir.

<sup>258</sup> Sayfa 258 – 264. (Sayfiyen ve Şitaen= Yazın ve kışın aynı yerde kalacak şeklinde iskân olunmuşlardır).

<sup>259</sup> Sayfa 258 – 264.

<sup>260</sup> Sayfa 258 – 264. Ada Çukuru Cemaati?

<sup>261</sup> Sayfa 258 – 264. Ada Çukuru Cemaati?

<sup>262</sup> Sayfa 264 - 267. Ada Çukuru Cemaati? (Sayfiyen ve Şitaen= Yazın ve kışın aynı yerde kalacak şeklinde iskân olunmuşlardır).

<sup>263</sup> Sayfa 264- 267. Ada Çukuru Cemaati?

<sup>264</sup> Sayfa 264- 267. Ada Çukuru Cemaati?

*01237 Numaralı Ve H.1256 (M.1840) Tarihli Nüfus Defterine Göre Balıkesir, Karesi, Biga, Hüdavendigâr, Kütahya, Saruhan ve Eskişehir'e Yerleştirilen Kıl Donlu ve Kıl Donlu'ya Tabi Haremeyn Aşireti Adı Altında Geçen Cemaatlerin Yerleştirildikleri Yerlerin İsimleri, Nüfus ve Hane Miktarları Hakkında Bilgiler*

Sepetçi cemaati kışlakları Hıdır adını taşımaktadır. Hane 16/neferan 44. Belirlenmiş bir yaylak yerleri bulunmamaktadır. Mahall-i iskânları civarında yaylaya gideceklerdir<sup>265</sup>. Yerleştirilen toplam nüfus 80 kişidir.

Karabakılı cemaati kışlakları Dedeler adını taşımaktadır. Hane 18/neferan 50. Aynı yere Akçakoyunlu cemaati hane 04/neferan 10, Bozoğlu cemaati hane 04/neferan 13, Hayyım Kethuda Obası hane 05/neferan 18, Hüseyin Halil Obası hane 04/neferan 11 olmak üzere hane 35/ neferan 102 yerleştirilmiştir. Belirlenmiş bir yaylak yerleri bulunmamaktadır. Mahall-i iskânları civarında yaylaya gideceklerdir<sup>266</sup>. Yerleştirilen toplam nüfus 175 kişidir.

**Der Kaza-i Pazarcık Tabi-i Liva-i Hüdavendigâr**

Poyrazlı cemaati kışlakları Sarnıç? adını taşımaktadır. Hane 31/neferan 100. Aynı yere Sazlu cemaati hane 04/neferan 11, Bozoğlu cemaati hane 05/neferan 13, Hüseyin Halil Obası cemaati hane 04/neferan 13, Özbeklü cemaati hane 02/neferan 04, Akçe İnlü cemaati hane 02/neferan 07 olmak üzere hane 45/ neferan 137 yerleştirilmiştir. Belirlenmiş bir yaylak yerleri bulunmamaktadır. Mahall-i iskânları civarında yaylaya gideceklerdir<sup>267</sup>. Yerleştirilen toplam nüfus 225 kişidir.

**Der Kaza-i Yarhisar Tabi-i Liva-i Hüdavendigâr**

Karabakılı cemaati kışlakları Bayramşe? adını taşımaktadır. Hane 24/neferan 82. Aynı yere Akçekoyunlu cemaati hane 13/neferan 30, Özbeklü cemaati hane 02/neferan 12, Akçe İnlü cemaati hane 02/neferan 03, Hüseyin Halil Obası cemaati hane 01/neferan 01 olmak üzere hane 42/ neferan 128 yerleştirilmiştir. Belirlenmiş bir yaylak yerleri bulunmamaktadır. Mahall-i iskânları civarında yaylaya gideceklerdir<sup>268</sup>. Yerleştirilen toplam nüfus 210 kişidir.

**Der Kaza-i Eskişehir**

Sazlu cemaati kışlakları Kır Avdan? adını taşımaktadır. Hane 33/neferan 100. Aynı yere Özbeklü cemaati hane 02/neferan 11, Hüseyin Halil Obası cemaati hane 05/neferan 14, Haymana Kethuda cemaati hane 05/neferan 10, Bozoğlu cemaati hane 02/neferan 05 olmak üzere hane 47/ neferan 140 yerleştirilmiştir. Belirlenmiş bir yaylak yerleri bulunmamaktadır. Mahall-i iskânları civarında yaylaya gideceklerdir<sup>269</sup>. Yerleştirilen toplam nüfus 235 kişidir.

Poyrazlı cemaati kışlakları Karaca Viran adını taşımaktadır. Hane 27/neferan 67. Aynı yere Hüseyin Halil Obası cemaati hane 03/neferan 07, Karakeçili cemaati hane 02/neferan 10, Akça İnlü cemaati hane 01/neferan 02 olmak üzere hane 32/ neferan 86 yerleştirilmiştir. Belirlenmiş

<sup>265</sup> Sayfa 264- 267.

<sup>266</sup> Sayfa 267 - 273.

<sup>267</sup> Sayfa 267 - 273.

<sup>268</sup> Sayfa 273 - 279.

<sup>269</sup> Sayfa 273 -279.



*01237 Numaralı Ve H.1256 (M.1840) Tarihli Nüfus Defterine Göre Balıkesir, Karesi, Biga, Hüdavendigâr, Kütahya, Saruhan ve Eskişehir'e Yerleştirilen Kıl Donlu ve Kıl Donlu'ya Tabi Haremeyn Aşireti Adı Altında Geçen Cemaatlerin Yerleştirildikleri Yerlerin İsimleri, Nüfus ve Hane Miktarları Hakkında Bilgiler*

bir yaylak yerleri bulunmamaktadır. Mahall-i iskânları civarında yaylaya gideceklerdir<sup>270</sup>. Yerleştirilen toplam nüfus 160 kişidir.

Veliler cemaati kışlakları Karaca Viran adını taşımaktadır. Hane 21/neferan 60. Aynı yere Hayyim Kethuda cemaati hane 02/neferan 05, Saçı Karalı cemaati hane 01/neferan 06 olmak üzere hane 24/ neferan 61 yerleştirilmiştir. Belirlenmiş bir yaylak yerleri bulunmamaktadır. Mahall-i iskânları civarında yaylaya gideceklerdir<sup>271</sup>. Yerleştirilen toplam nüfus 120 kişidir.

Sazlu cemaati kışlakları Samadı Viranı? adını taşımaktadır. Hane 08/neferan 17. Aynı yere Hayyim Kethuda cemaati hane 09/neferan 28, Hacı Halil Obası cemaati hane 05/neferan 09, Özbeklü cemaati hane 05/neferan 11, Bozoğlu cemaati hane 02/neferan 04, Akça İnlü cemaati hane 01/neferan 02 olmak üzere hane 30/ neferan 71 yerleştirilmiştir. Belirlenmiş bir yaylak yerleri bulunmamaktadır. Mahall-i iskânları civarında yaylaya gideceklerdir<sup>272</sup>. Yerleştirilen toplam nüfus 150 kişidir.

### **Der Kaza-i Seyyid Gazi Tabi-i Liva-i Eskişehir**

Özbeklü cemaati kışlakları Gökbeyn-Harkcağaz? adını taşımaktadır. Hane 40/neferan 131. Aynı yere Sazlu cemaati hane 03/neferan 09, Poyrazlu cemaati hane 03/neferan 09 olmak üzere hane 46/ neferan 149 yerleştirilmiştir. Belirlenmiş bir yaylak yerleri bulunmamaktadır. Kaza dâhilinde iskân yerlerine yakın yerlere yaylaya gideceklerdir<sup>273</sup>. Yerleştirilen toplam nüfus 230 kişidir.

Hacı Halil Obası cemaati kışlakları Kunduzlu-Deve Viranı adını taşımaktadır. Hane 35/neferan 91. Aynı yere Hayyim Kethuda cemaati hane 04/neferan 11, Akça İnlü Obası cemaati hane 05/neferan 14 olmak üzere hane 44/neferan 116 yerleştirilmiştir. Belirlenmiş bir yaylak yerleri bulunmamaktadır. Kaza dâhilinde iskân yerlerine yakın yerlere yaylaya gideceklerdir<sup>274</sup>. Yerleştirilen toplam nüfus 220 kişidir.

Hacı Halil Obası cemaati kışlakları Camrak adını taşımaktadır. Hane 10/neferan 31. Aynı yere Hayyim Kethuda Obası cemaati hane 13/neferan 39 olmak üzere hane 23/ neferan 70 yerleştirilmiştir. Yaylakları bulunmamaktadır<sup>275</sup>. Yerleştirilen toplam nüfus 115 kişidir.

Hacı Halil Obası cemaati kışlakları Ereğli adını taşımaktadır. Hane 32/neferan 97. Aynı yere Hayyim Kethuda Obası cemaati hane 07/neferan 11 olmak üzere hane 39/ neferan 107 yerleştirilmiştir. Yaylakları bulunmamaktadır<sup>276</sup>. Yerleştirilen toplam nüfus 195 kişidir.

Hacı Halil Obası cemaati kışlakları Tokda? adını taşımaktadır. Hane 23/Neferan 74. Aynı yere Hayyim Kethuda Obası cemaati hane 11/neferan 37, Karakeçili cemaati hane 06/neferan 16

<sup>270</sup> Sayfa 273 -279.

<sup>271</sup> Sayfa 273 -279.

<sup>272</sup> Sayfa 273 -279.

<sup>273</sup> Sayfa 279 -285.

<sup>274</sup> Sayfa 279 -285.

<sup>275</sup> Sayfa 279 -285.

<sup>276</sup> Sayfa 279 -285.

*01237 Numaralı Ve H.1256 (M.1840) Tarihli Nüfus Defterine Göre Balıkesir, Karesi, Biga, Hüdavendigâr, Kütahya, Saruhan ve Eskişehir'e Yerleştirilen Kıl Donlu ve Kıl Donlu'ya Tabi Haremeyn Aşireti Adı Altında Geçen Cemaatlerin Yerleştirildikleri Yerlerin İsimleri, Nüfus ve Hane Miktarları Hakkında Bilgiler*

olmak üzere hane 40/ neferan 127 yerleştirilmiştir. Belirlenmiş bir yaylak yerleri bulunmamaktadır. Kaza dâhilinde iskân yerlerine yakın yerlere yaylaya gideceklerdir<sup>277</sup>. Yerleştirilen toplam nüfus 200 kişidir.

**Der Kaza-i Karaşehir Tabi-i Liva-i Eskişehir**

Sazlu cemaati kışlakları Mevsiler Viranı nam-ı diğer Üç Beş adını taşımaktadır. Hane 28/neferan 76. Belirlenmiş bir yaylak yerleri bulunmamaktadır. Kaza dâhilinde iskân yerlerine yakın yerlere yaylaya gideceklerdir<sup>278</sup>. Yerleştirilen toplam nüfus 140 kişidir.

Sazlu cemaati kışlakları Akçakaya adını taşımaktadır. Hane 16/neferan 40. Belirlenmiş bir yaylak yerleri bulunmamaktadır. Kaza dâhilinde iskân yerlerinde yakın yerlere yaylaya gideceklerdir<sup>279</sup>. Yerleştirilen toplam nüfus 80 kişidir.

Özbeklü cemaati kışlakları Kandemiş adını taşımaktadır. Hane 21/neferan 61. Aynı yere Karakeçili cemaati hane 03/neferan 06, Hayyim Kethuda Obası cemaati hane 02/neferan 03 olmak üzere hane 26/ neferan 70 yerleştirilmiştir. Belirlenmiş bir yaylak yerleri bulunmamaktadır. Kaza dâhilinde iskân yerlerine yakın yerlere yaylaya gideceklerdir<sup>280</sup>. Yerleştirilen toplam nüfus 130 kişidir.

**Der Kaza-i İnönü Tabi-i Liva-i Eskişehir**

Poyrazlı cemaati kışlakları Yediler nam mahalde bulunan Kara Ali oğlu Çiftliğinde iskân olunmuşlardır. Hane 13/neferan 54. Belirlenmiş bir yaylak yerleri bulunmamaktadır. Kaza dâhilinde iskân yerlerine yakın yerlere yaylaya gideceklerdir<sup>281</sup>. Yerleştirilen toplam nüfus 65 kişidir.

Poyrazlı cemaati kışlakları Yukarı Emrudlu adını taşımaktadır. Hane 17/neferan 46. Aynı yere Özbeklü cemaati hane 03/neferan 11, Hacı Halil Obası cemaati hane 03/neferan 09, Hayyim Kethuda Obası cemaati hane 01/neferan 03 olmak üzere hane 26/ neferan 69 yerleştirilmiştir. Belirlenmiş bir yaylak yerleri bulunmamaktadır. Kaza dâhilinde iskân yerlerine yakın yerlere yaylaya gideceklerdir<sup>282</sup>. Yerleştirilen toplam nüfus 130 kişidir.

Poyrazlı cemaati kışlakları Boz Alan adını taşımaktadır. Hane 24/neferan 71. Aynı yere Sazlu cemaati hane 03/neferan 09 olmak üzere hane 27/neferan 80 yerleştirilmiştir. Belirlenmiş bir yaylak yerleri bulunmamaktadır. Kaza dâhilinde iskân yerlerine yakın yerlere yaylaya gideceklerdir<sup>283</sup>. Yerleştirilen toplam nüfus 135 kişidir.

<sup>277</sup> Sayfa 285 -289.

<sup>278</sup> Sayfa 285 -289.

<sup>279</sup> Sayfa 285 -289.

<sup>280</sup> Sayfa 285 -289.

<sup>281</sup> Sayfa 289 -294.

<sup>282</sup> Sayfa 289 -294.

<sup>283</sup> Sayfa 289 -294.

*01237 Numaralı Ve H.1256 (M.1840) Tarihli Nüfus Defterine Göre Balıkesir, Karesi, Biga, Hüdavendigâr, Kütahya, Saruhan ve Eskişehir'e Yerleştirilen Kıl Donlu ve Kıl Donlu'ya Tabi Haremeyn Aşireti Adı Altında Geçen Cemaatlerin Yerleştirildikleri Yerlerin İsimleri, Nüfus ve Hane Miktarları Hakkında Bilgiler*

Poyrazlı cemaati kışlakları Aşağı Emrudlu adını taşımaktadır. Hane 36/neferan 119. Aynı yere Özbeklü cemaati hane 02/neferan 08 olmak üzere hane 38/ neferan 127 yerleştirilmiştir. Belirlenmiş bir yaylak yerleri bulunmamaktadır. Kaza dâhilinde iskân yerlerine yakın yerlere yaylaya gideceklerdir<sup>284</sup>. Yerleştirilen toplam nüfus 190 kişidir.

Boz Oğlu cemaati kışlakları Ece Köy Yeri adını taşımaktadır. Hane 28/neferan 79. Belirlenmiş bir yaylak yerleri bulunmamaktadır. Kaza dâhilinde iskân yerlerine yakın yerlere yaylaya gideceklerdir<sup>285</sup>. Yerleştirilen toplam nüfus 140 kişidir.

Boz Oğlu cemaati kışlakları Nemlude Çatal Boryel? adını taşımaktadır. Hane 50/neferan 129. Aynı yere Poyrazlı cemaati hane 03/neferan 11 olmak üzere hane 53/ neferan 140 yerleştirilmiştir. Belirlenmiş bir yaylak yerleri bulunmamaktadır. Kaza dâhilinde iskân yerlerine yakın yerlere yaylaya gideceklerdir<sup>286</sup>. Yerleştirilen toplam nüfus 265 kişidir.

### **Der Kaza-i Han Tabi-i Liva-i Karahisar**

Sazlu cemaati kışlakları Akdere adını taşımaktadır. Hane 31/neferan 105. Aynı yere Hayyum Kethuda Obası cemaati hane 03/neferan 09, Akçe İnlü cemaati hane 02/neferan 04 olmak üzere hane 36/ neferan 118 yerleştirilmiştir. Belirlenmiş bir yaylak yerleri bulunmamaktadır. Kaza dâhilinde iskân yerlerine yakın yerlere yaylaya gideceklerdir<sup>287</sup>. Yerleştirilen toplam nüfus 180 kişidir.

Sazlu cemaati kışlakları Kara Kuyu Viranı adını taşımaktadır. Hane 23/neferan 70. Aynı yere Hacı Halil Obası cemaati hane 09/neferan 26, Özbeklü cemaati hane 02/neferan 04, bozoğlu cemaati hane 01/neferan 03 olmak üzere hane 35/ neferan 103 yerleştirilmiştir. Belirlenmiş bir yaylak yerleri bulunmamaktadır. Kaza dâhilinde iskân yerlerine yakın yerlere yaylaya gideceklerdir<sup>288</sup>. Yerleştirilen toplam nüfus 175 kişidir.

Özbeklü cemaati kışlakları Pataz Ovası adını taşımaktadır. Hane 22/neferan 86. Aynı yere Hacı Halil Obası cemaati 01/neferan 04 olmak üzere hane 23/ neferan 90 yerleştirilmiştir. Belirlenmiş bir yaylak yerleri bulunmamaktadır. Kaza dâhilinde iskân yerlerine yakın yerlere yaylaya gideceklerdir<sup>289</sup>. Yerleştirilen toplam nüfus 115 kişidir.

### **Der Kaza-i Uşak Tabi-i Liva Kütahya**

Özbeklü cemaati kışlakları Sarı Dere adını taşımaktadır. Hane 07/Neferan 27. Yaylak yerleri bulunmamaktadır<sup>290</sup>. Yerleştirilen toplam nüfus 35 kişidir.

<sup>284</sup> Sayfa 289 -294.

<sup>285</sup> Sayfa 294 -297.

<sup>286</sup> Sayfa 294 -297.

<sup>287</sup> Sayfa 297 -301.

<sup>288</sup> Sayfa 297 -301.

<sup>289</sup> Sayfa 297 -301.

<sup>290</sup> Sayfa 301 - 303. ? (Sayfiyen ve Şitaen= Yazın ve kışın aynı yerde kalacak şeklinde iskân olunmuşlardır).

### **Der Kaza-i Küre Tabi-i Liva-i Denizlü**

Özbeklü cemaati kışlakları Aktaş Hane 07/neferan 26. Yaylak yerleri bulunmamaktadır<sup>291</sup>. Yerleştirilen toplam nüfus 35 kişidir.

### **Der Kaza-i Birgi Tabi-i Liva-i Aydın**

Veliler Cemaati kışlakları Sekili adını taşımaktadır. Hane 02/Neferan 22. Aynı yere Poyrazlı cemaati 07/neferan 25 olmak üzere hane 09/ neferan 47 yerleştirilmiştir. Yaylak yerleri bulunmamaktadır<sup>292</sup>. Yerleştirilen toplam nüfus 45 kişidir.

### **Der Kaza-i Mağnisa**

Kağan? cemaati kışlakları Kuz Deresinde Atılık adını taşımaktadır. Hane 51/neferan 133. Belirlenmiş bir yaylak yerleri bulunmamaktadır. Kaza dâhilinde iskân yerlerine yakın yerlere yaylaya gideceklerdir<sup>293</sup>. Yerleştirilen toplam nüfus 255 kişidir.

Kağan? cemaati Akdere adını taşımaktadır. Hane 15/neferan 36. Belirlenmiş bir yaylak yerleri bulunmamaktadır. Kaza dâhilinde iskân yerlerine yakın yerlere yaylaya gideceklerdir<sup>294</sup>. Yerleştirilen toplam nüfus 75 kişidir.

### **Der Kaza-i Akhisar Tabi-i Liva-i Saruhan**

Kağan cemaati Kara Yağcı aşireti içerisinde iskân olunan miktar Hane 03/neferan 08'dir. Belirlenmiş bir yaylak yerleri bulunmamaktadır. Kaza dâhilindeki iskân yerlerine yakın yerlere yaylaya gideceklerdir<sup>295</sup>. Yerleştirilen toplam nüfus 15 kişidir.

### **Der Kaza-i Atala Tabi-i Liva-i Saruhan**

Veliler cemaati kışlakları Bozağaç adını taşımaktadır. Hane 39/neferan 102. Belirlenmiş bir yaylak yerleri bulunmamaktadır. Kaza dâhilindeki iskân yerlerine yakın yerlere yaylaya gideceklerdir<sup>296</sup>. Yerleştirilen toplam nüfus 195 kişidir.

Veliler cemaati kışlakları Yağcı Han adını taşımaktadır. Hane 41/neferan 124. Aynı yere Bozoğlu cemaati hane 02/neferan 07, Poyrazoğlu Tudlu? Aşiretinden olup cemaati hane 01/neferan 04 olmak üzere hane 45/ neferan 137 yerleştirilmiştir. Belirlenmiş bir yaylak yerleri

---

<sup>291</sup> Sayfa 301 - 303. ? (Sayfıyen ve Şitaen= Yazın ve kışın aynı yerde kalacak şeklinde iskân olunmuşlardır).

<sup>292</sup> Sayfa 303. ? (Sayfıyen ve Şitaen= Yazın ve kışın aynı yerde kalacak şeklinde iskân olunmuşlardır).

<sup>293</sup> Sayfa 303 - 307.

<sup>294</sup> Sayfa 303 - 307. ? (Sayfıyen ve Şitaen= Yazın ve kışın aynı yerde kalacak şeklinde iskân olunmuşlardır).

<sup>295</sup> Sayfa 303 - 307.

<sup>296</sup> Sayfa 303 - 307.

*01237 Numaralı Ve H.1256 (M.1840) Tarihli Nüfus Defterine Göre Balıkesir, Karesi, Biga, Hüdavendigâr, Kütahya, Saruhan ve Eskişehir'e Yerleştirilen Kıl Donlu ve Kıl Donlu'ya Tabi Haremeyn Aşireti Adı Altında Geçen Cemaatlerin Yerleştirildikleri Yerlerin İsimleri, Nüfus ve Hane Miktarları Hakkında Bilgiler*

bulunmamaktadır. Kaza dâhilindeki iskân yerlerine yakın yerlere yaylaya gideceklerdir<sup>297</sup>. Yerleştirilen toplam nüfus 225 kişidir.

Veliler (Deliler) cemaati kışlakları Turgut adını taşımaktadır. Hane 24/neferan 65. Belirlenmiş bir yaylak yerleri bulunmamaktadır. Kaza dâhilindeki iskân yerlerine yakın yerlere yaylaya gideceklerdir<sup>298</sup>. Yerleştirilen toplam nüfus 120 kişidir.

Veliler (Deliler) cemaati kışlakları Sarıcalar adını taşımaktadır. Hane 27/neferan 66. Belirlenmiş bir yaylak yerleri bulunmamaktadır. Kaza dâhilindeki iskân yerlerine yakın yerlere yaylaya gideceklerdir<sup>299</sup>. Yerleştirilen toplam nüfus 135 kişidir.

Veliler (Deliler) cemaati kışlakları Akpınar civarında yerleşmişlerdir. Hane 33/neferan 101. Belirlenmiş bir yaylak yerleri bulunmamaktadır. Kaza dâhilindeki iskân yerlerine yakın yerlere yaylaya gideceklerdir<sup>300</sup>. Yerleştirilen toplam nüfus 165 kişidir.

Poyrazlı cemaati kışlakları Müsellim Çiftliği adını taşımaktadır. Hane 37/neferan 91. Aynı yere Boz Oğlu cemaati hane 01/neferan 02 olmak üzere hane 38/ neferan 93 yerleştirilmiştir. Belirlenmiş bir yaylak yerleri bulunmamaktadır. Kaza dâhilindeki iskân yerlerine yakın yerlere yaylaya gideceklerdir<sup>301</sup>. Yerleştirilen toplam nüfus 190 kişidir.

Poyrazlı cemaati kışlakları Köse Oğlu Viranı adını taşımaktadır. Hane 14/neferan 41. Belirlenmiş bir yaylak yerleri bulunmamaktadır. Kaza dâhilindeki iskân yerlerine yakın yerlere yaylaya gideceklerdir<sup>302</sup>. Yerleştirilen toplam nüfus 70 kişidir.

**Der Kaza-i Gördös Tabi-i Liva-i Saruhan**

Boz Oğlu Cemaati kışlakları Kara Ağaç adını taşımaktadır. Hane 28/Neferan 87. Aynı yere Veliler Cemaati Hane 03/Neferan 05 olmak üzere Hane 31/ Neferan 92 yerleştirilmiştir. Belirlenmiş bir yaylak yerleri bulunmamaktadır. Kaza dâhilindeki iskân yerlerine yakın yerlere yaylaya gideceklerdir<sup>303</sup>. Yerleştirilen toplam nüfus 155 kişidir.

<sup>297</sup> Sayfa 307 - 313. ? (Sayfiyen ve Şitaen= Yazın ve kışın aynı yerde kalacak şeklinde iskân olunmuşlardır).

<sup>298</sup> Sayfa 307 - 313. ? (Sayfiyen ve Şitaen= Yazın ve kışın aynı yerde kalacak şeklinde iskân olunmuşlardır).

<sup>299</sup> Sayfa 307 - 313. ? (Sayfiyen ve Şitaen= Yazın ve kışın aynı yerde kalacak şeklinde iskân olunmuşlardır).

<sup>300</sup> Sayfa 307 - 313. ? (Sayfiyen ve Şitaen= Yazın ve kışın aynı yerde kalacak şeklinde iskân olunmuşlardır).

<sup>301</sup> Sayfa 313 - 317. ? (Sayfiyen ve Şitaen= Yazın ve kışın aynı yerde kalacak şeklinde iskân olunmuşlardır).

<sup>302</sup> Sayfa 313 - 317. ? (Sayfiyen ve Şitaen= Yazın ve kışın aynı yerde kalacak şeklinde iskân olunmuşlardır).

<sup>303</sup> Sayfa 313 - 317. ? (Sayfiyen ve Şitaen= Yazın ve kışın aynı yerde kalacak şeklinde iskân olunmuşlardır).

**Der Kaza-i Borlu Tabi-i Liva-i Saruhan**

Bozoğlu cemaati kışlakları Tomaşe adını taşımaktadır. Hane 25/neferan 70. Aynı yere Poyrazlı cemaati hane 02/neferan 04, Özbeklü cemaati hane 01/neferan 01 olmak üzere hane 31/neferan 92 yerleştirilmiştir. Belirlenmiş bir yaylak yerleri bulunmamaktadır. Kaza dâhilindeki iskân yerlerine yakın yerlere yaylaya gideceklerdir<sup>304</sup>. Yerleştirilen toplam nüfus 155 kişidir.

Sonuç olarak 01237 numaralı nüfus defterinde hangi aşiret-cemaatin hangi mntıkaya yerleştirildiğine dair bilgiler yukarıda verilenden ibarettir. Sayfa içerisinde verilen yer adları, aşiret-cemaat adları, toplam nüfusları vs. gibi bilgileri sonuç kısmında tablolar halinde tekrar vermeyi istemedik. Çünkü hazırladığımız çalışma bir makalenin boyutunu aştığından dolayı yer tasarrufu sağlamayı düşündük. Yapmış olduğumuz bu çalışma Balıkesir, Karesi, Biga, Hüdavendigar, Kütahya, Saruhan ve Eskişehir'e yerleştirilen Kıl Donlu ve Kıl Donlu'ya tabi Haremeyn aşireti adı altında geçen cemaatlerin yerleştirildikleri yerlerin isimleri ile nüfus ve hane miktarları hakkında bilgiler vermektedir. Üzerinde çalıştığımız nüfus defteri BOA; Kod: Nfs.d, Sıra No: 01237 ve 1256 tarihlidir<sup>305</sup>. Toplam 317 (317\*2=634 varak) sayfadan meydana gelmektedir. Defter okunaklı olup yıpranmamıştır. Defterde adı geçen aşiretler-cemaatler ile bilgiler verirken yer adlarının da geçmesinden dolayı yapmış olduğumuz bu çalışmanın yerel tarihimize katkı sağlayacağı düşünülmektedir. Yapılan çalışmada amaç adı geçen deftere göre aşiret-cemaatlerin nereye, ne kadar yerleştirilmiş ve aşiret-cemaatlerin isimlerini vurgulamak olduğundan dolayı defterde adı geçen şehir ve kazalar ile ilgili tarihi bilgiler verilmemiştir.

**KAYNAKLAR**


**BOA; Kod: Nfs.d, Sıra No: 01237- Tarih 1256.**

<sup>304</sup> Sayfa 313 - 317. ? (Sayfiyen ve Şitaen= Yazın ve kışın aynı yerde kalacak şeklinde iskân olunmuşlardır).

<sup>305</sup> Sayfa 310'da 1256 tarihli olduğu belirtilmiştir


01237 Numaralı Ve H.1256 (M.1840) Tarihli Nüfus Defterine Göre Balıkesir, Karesi, Biga, Hüdavendigâr, Kütahya, Saruhan ve Eskişehir'e Yerleştirilen Kıl Donlu ve Kıl Donlu'ya Tabi Haremeyn Aşireti Adı Altında Geçen Cemaatlerin Yerleştirildikleri Yerlerin İsimleri, Nüfus ve Hane Miktarları Hakkında Bilgiler

EKLER



01237 Numaralı Ve H.1256 (M.1840) Tarihli Nüfus Defterine Göre Balıkesir, Karesi, Biga, Hüdavendigâr, Kütahya, Saruhan ve Eskişehir'e Yerleştirilen Kıl Donlu ve Kıl Donlu'ya Tabi Haremeyn Aşireti Adı Altında Geçen Cemaatlerin Yerleştirildikleri Yerlerin İsimleri, Nüfus ve Hane Miktarları Hakkında Bilgiler


Nfs\_d: 01237-00003





01237 Numaralı Ve H.1256 (M.1840) Tarihli Nüfus Defterine Göre Balıkesir, Karesi, Biga, Hüdavendigâr, Kütahya, Saruhan ve Eskişehir'e Yerleştirilen Kıl Donlu ve Kıl Donlu'ya Tabi Haremeyn Aşireti Adı Altında Geçen Cemaatlerin Yerleştirildikleri Yerlerin İsimleri, Nüfus ve Hane Miktarları Hakkında Bilgiler

Nfs\_d: 01237-00017



Nfs\_d: 01237-00023

TİDSAD